

## DISPOSICIONS

### DEPARTAMENT D'INTERIOR

#### SERVEI CATALÀ DE TRÀNSIT

#### **RESOLUCIÓ INT/3014/2017, de 29 de desembre, per la qual s'estableixen les restriccions a la circulació durant l'any 2018.**

El Servei Català de Trànsit, organisme autònom de caràcter administratiu creat per la Llei 14/1997, de 24 de desembre, i adscrit al Departament d'Interior, d'acord amb el que disposa l'article 1.2 del Decret 320/2011, de 19 d'abril, de reestructuració del Departament d'Interior, té atribuïdes, conjuntament amb altres òrgans del Departament, les funcions de gestió i control del trànsit a les vies interurbanes i a les travesseres o vies urbanes que afectin la circulació interurbana, així com l'adopció de les disposicions necessàries per garantir la seguretat viària, la mobilitat i la fluïdesa del trànsit en tota la xarxa viària.

De conformitat amb el que estableixen els articles 5, apartats k), m) i n) de l'article 18 del Text refós de la Llei sobre trànsit, circulació de vehicles de motor i seguretat viària, aprovat pel Reial decret legislatiu 6/2015, de 30 d'octubre, i els articles 37 i 39 del Reglament general de circulació, aprovat pel Reial decret 1428/2003, de 21 de novembre, en l'establiment de restriccions temporals o permanents a la circulació de vehicles en determinats itineraris de vies interurbanes i fins i tot de vies urbanes o travesseres, aquestes restriccions, que afecten determinats vehicles tant per raó de les seves característiques tècniques com per la seva càrrega, es dicten amb la finalitat, d'una banda, de garantir la mobilitat dels usuaris i la fluïdesa de la xarxa viària, i de l'altra, de millorar la seguretat viària de tots els usuaris de les vies, tant de forma ordinària com en ocasió de festivitats, períodes de vacances, desplaçaments massius de vehicles o bé d'altres circumstàncies que puguin afectar les condicions de la circulació.

Després de la revisió del text i dels annexos corresponents fins ara vigents, i conclòs el tràmit d'audiència amb els principals afectats per aquestes mesures, s'estableix una nova Resolució de restriccions a la circulació per a la xarxa viària de Catalunya durant l'any 2018.

Per tant, d'acord amb la normativa esmentada i amb l'article 2 de la Llei 14/1997, de 24 de desembre, de creació del Servei Català de Trànsit; fent ús de les atribucions que em confereix l'article 4.c) de la Resolució INT/741/2011, de 17 de març, de delegació de competències del conseller d'Interior en diversos òrgans del Departament, ratificada per l'Ordre INT/1074/2017, de 7 de novembre (BOE 271 i DOGC 7492),

Resolc:

–1 Establir les restriccions a la circulació en el període comprès des de l'entrada en vigor d'aquesta Resolució fins al 31 de desembre de 2018, que es detallen tot seguit:

#### 1.1 Vehicles de transport de mercaderies en general.

Els vehicles de tot tipus o conjunts de vehicles que superin els 7.500 kg de massa màxima autoritzada (MMA) o massa màxima del conjunt (MMC), respectivament, destinats al transport de mercaderies en general, no poden circular per les vies públiques interurbanes i les travesseres corresponents de Catalunya en les dates, els horaris i els trams de carretera indicats als annexos B1 i B2 d'aquesta Resolució.

Estan exempts d'aquesta restricció els vehicles o conjunts de vehicles de qualsevol MMA o MMC, respectivament, que compleixin els requisits establerts a l'annex E.

D'altra banda, els vehicles o conjunts de vehicles de tot tipus que superin els 7.500 kg de massa màxima autoritzada (MMA) o massa màxima del conjunt (MMC), que circulin de pas per Catalunya o en llargs recorreguts pel seu territori (perquè tenen orígens i destins més enllà de 65 km per carretera), hauran de fer ús prioritàriament de la xarxa d'itineraris europeus o les autopistes, autovies i vies segregades o desdoblades disponibles, llevat que sigui per raons d'avituallament, descans o reparacions, en el recorregut mínim indispensable i tornant pel mateix trajecte, i també en els trams necessaris per completar les operacions de transport de càrrega o descàrrega incloent una àrea d'influència d'un màxim de 5 km per carretera des

CVE-DOGC-A-18008013-2018

d'aquesta. En especial, quedarà restringida la circulació en els trams de vies inclosos a l'annex F.

Es recorda que a la via AP-7/E-15, els vehicles afectats per les restriccions de circulació franceses podran dirigir-se a les àrees d'estacionament que es troben a la via N-II, al sud de la localitat de la Jonquera. Les restriccions franceses de circulació es poden consultar al web <http://www.bison-fute.gouv.fr>.

### 1.2 Vehicles que realitzen transports especials.

Els vehicles que necessitin autorització administrativa especial de circulació per raó de la càrrega indivisible que transporten no poden circular per les vies públiques interurbanes i les travesseres corresponents de Catalunya en les dates, els horaris i els trams de carretera que s'indiquen als annexos B1 i B2 d'aquesta Resolució i també, en general:

En totes les carreteres de Catalunya:

Diumenges i festius, de 8 a 24 h.

Les vigílies de festius que siguin dimecres o dijous, de 16 a 24 h.

En el cas de diversos dies festius consecutius, inclosos diumenges, per al primer dia la restricció serà de 8 a 15 h; per al darrer dia la restricció serà de 8 a 24 h; els dies intermedis quedaran sense restricció, i la vigília de festius consecutius tindrà restricció de 16 a 24 h.

A la carretera C-16/E-09, túnel del Cadí, entre el PK 117 a Bagà i el PK 131 a Urús, i a la N-230, túnel de Vielha, entre el PK 151 i el PK 156, ambdós a Vielha e Mijaran:

Divendres des de les 14 h fins diumenge a les 24 h.

Vigílies de festiu (no dissabte) des de les 14 h fins a les 24 h.

Festius de 0 a 24 h.

Estan exempts d'aquesta restricció els vehicles o conjunts de vehicles en règim de transport especial vinculats a l'extinció d'incendis, manteniment de carreteres o de salvament que circulin prestant un servei d'urgència documentat.

Finalment, també queden exempts d'aquesta restricció els vehicles o conjunts de vehicles en règim de transport especial en què la seva càrrega indivisible siguin màquines recol·lectores d'arròs amb l'eina de tall desmuntada si circulen per les carreteres de les comarques del Montsià o el Baix Ebre, des de l'1 d'agost fins al 31 d'octubre.

En general, però també en el cas d'aquesta exempció, aquests vehicles han de circular sota el règim de comunicació prèvia mitjançant l'enllaç disponible a [transit.gencat.cat](http://transit.gencat.cat).

### 1.3 Vehicles especials.

Els vehicles o conjunts de vehicles especials, tant si necessiten una autorització administrativa especial de circulació com si no, del tipus vehicles d'obres i serveis i vehicle automotriu d'elevació, no poden circular per les vies públiques interurbanes i travesseres corresponents de Catalunya en les dates, els horaris i els trams de carretera que s'indiquen als annexos B1 i B2 d'aquesta Resolució i també, en general:

En totes les carreteres de Catalunya:

Diumenges i festius, de 8 a 24 h.

Les vigílies de festius que siguin dimecres o dijous, de 16 a 24 h.

En el cas de diversos dies festius consecutius, inclosos diumenges, per al primer dia de restricció serà de 8 a 15 h; per al darrer dia la restricció serà de 8 a 24 h; els dies intermedis quedaran sense restricció, i la vigília de festius consecutius tindrà restricció de 16 a 24 h.

A la carretera C-16/E-09, túnel del Cadí, entre el PK 117 a Bagà i el PK 131 a Urús, i a la N-230, túnel de Vielha, entre el PK 151 i el PK 156, ambdós a Vielha e Mijaran:

Divendres des de les 14 h fins diumenge a les 24 h.

Vigílies de festiu (no dissabte) des de les 14 h fins a les 24 h.

Festius de 0 a 24 h.

Això no obstant, aquesta restricció no és aplicable a tota mena de vehicles especials, tant si necessiten

CVE-DOGC-A-18008013-2018

autorització especial de circulació com si no, inclosos els vehicles automotrius d'elevació, que realitzin tasques d'assistència a vehicles avariats o accidentats en el lloc de l'incident o en el trasllat al punt en el qual hagi de ser dipositat, amb l'aproximació i retorn de buit imprescindible.

Tampoc no és aplicable al vehicle automotriu d'elevació que pugui acreditar documentalment que ha de prestar un servei vinculat a una autorització administrativa especial de circulació municipal, en dissabte, diumenge, festiu o vigília de festiu, sempre que no coincideixi en cap dels dies, hores i vies dels annexos B1 i B2 d'aquesta Resolució.

Finalment, aquesta restricció no és aplicable als vehicles o conjunts de vehicles especials agrícoles (tractors agrícoles, si s'escau, amb remolc agrícola i recol·lectores o vehicle agrícola automotriu) ni tampoc als vehicles especials d'extinció d'incendis, manteniment de carreteres o de salvament que circulin prestant un servei d'urgència, documentat, tant si tenen autorització especial de circulació com si no.

En general, però també en el cas d'aquesta exempció, aquests vehicles han de circular sota el règim de comunicació prèvia mitjançant l'enllaç disponible a [transit.gencat.cat](http://transit.gencat.cat), si així ho preveu, si és el cas, la resolució d'autorització especial de circulació que hagi obtingut.

#### 1.4 Vehicles de transport de mercaderies perilloses.

##### 1.4.1 Restricció per raó de calendari.

Els vehicles i conjunts de vehicles de qualsevol MMA o MMC, en règim de transport de mercaderies perilloses ADR que han de portar panells taronja de senyalització de perill reglamentaris, no poden circular per les vies públiques interurbanes i les travesseres de Catalunya en les dates, els horaris i els trams de carretera indicats als annexos B1 i B2 d'aquesta Resolució i també, en general:

En totes les carreteres de Catalunya:

Diumenges i festius, de 8 a 24 h.

Les vigílies de festius que siguin dimecres o dijous, de 16 a 24 h.

En el cas de diversos dies festius consecutius, inclosos diumenges, per al primer dia de restricció serà de 8 a 15 h; per al darrer dia la restricció serà de 8 a 24 h; els dies intermedis quedaran sense restricció, i la vigília de festius consecutius tindrà restricció de 16 a 24 h.

A la carretera C-16/E-09, túnel del Cadí, entre el PK 117 a Bagà i el PK 131 a Urús:

Caps de setmana, des del divendres a les 14 h fins al diumenge a les 24 h.

Vigílies de festiu (no dissabte) des de les 14 h fins a les 24 h.

Festius de 0 a 24 h.

A la N-230, túnel de Vielha, entre el PK 151 i el PK 156, ambdós a Vielha e Mijaran:

Tots els dies de l'any, de 22 a 6 h.

Diumenges i festius, de 8 a 22 h.

Dissabtes, de 8 a 22 h.

Divendres, de 16 a 22 h.

Vigílies de festiu (no dissabtes), de 16 a 22 h.

Estan exempts de les restriccions establertes en aquest apartat els vehicles que transportin mercaderies perilloses en els termes i les condicions que determina l'apartat 1 de l'annex D i, si s'escau, l'apartat 2, amb independència de la seva MMA o MMC, i també si el fan d'acord amb alguna de les exempcions recollides en l'ADR per raó del carregament, la quantitat o el tipus de transport, sens perjudici del que s'estableix a l'apartat 1.1, si s'escau.

##### 1.4.2 Restricció per raó dels itineraris.

Els vehicles i conjunts de vehicles de qualsevol MMA o MMC, en règim de transport de mercaderies perilloses ADR que han de portar panells taronja de senyalització de perill reglamentaris, de conformitat amb el que disposen l'article 5 del Reial decret 97/2014, de 14 de febrer, pel qual es regulen les operacions de transport de mercaderies perilloses per carretera; l'Acord internacional sobre el transport de mercaderies perilloses per carretera (ADR), i les millors condicions de circulació a la xarxa viària, han de circular pels itineraris idonis. En

CVE-DOGC-A-18008013-2018

recorreguts de pas o en trànsit per Catalunya o aquells on els punts d'origen i destí es trobin dintre o pròxims a la XIMP seran obligatoris els que configuren la xarxa XIMP (Xarxa d'itineraris de mercaderies perilloses), descrita a l'annex C, apartat 1.

En la resta de casos, és dir per a operacions de transport amb orígens o destins en altres punts de Catalunya, caldrà consultar el millor itinerari d'entrada o sortida en el web [ximp.gencat.cat](http://ximp.gencat.cat) o bé atènyer-se als següents criteris: primer, optar sempre per les autopistes, autovies o vies desdoblades i segregades disponibles, seguint aquest ordre d'importància, amb l'objectiu de garantir que el recorregut per les vies de calçada única amb doble sentit de circulació sigui el menor possible, i en segon terme, utilitzar inexcusablement les circumval·lacions, variants o rondes exteriors a les poblacions, encara que no sigui el camí més curt. L'entrada als nuclis urbans per fer-hi les operacions imprescindibles de càrrega i descàrrega, a més dels supòsits del proper paràgraf necessaris, s'ha de fer per la ruta més curta i segura. Tot plegat, amb les excepcions de les rutes concretes o específiques, previstes a l'annex C d'aquest Resolució.

L'abandonament o apropament de la ruta idònia esmentada és admissible per accedir a la base logística del transportista, al lloc de descans preceptiu, per a la reparació i manteniment del vehicle, per anar a un rentador de cisternes oficial o un aparcament especialment habilitat i per raons d'avituallament de combustible o similars, tot plegat sempre que es compleixin els requisits de seguretat establerts en l'ADR, es pugui acreditar documentalment de forma immediata i es retorni a la ruta idònia tornant pel mateix trajecte (no és possible reincorporar-se a la ruta idònia utilitzant altres vies en el sentit de la marxa).

Mitjançant la consulta al web [ximp.gencat.cat](http://ximp.gencat.cat) es pot obtenir un itinerari idoni, vinculant i anònim, amb una caducitat d'un mes. Aquesta consulta de l'itinerari idoni no és obligatòria però sí recomanable, ja que en la resposta es tenen en compte automàticament tots els criteris generals esmentats. Els efectes de la consulta són vinculants pel que fa únicament a la xarxa interurbana de Catalunya, de manera que els itineraris urbans inclosos en la resposta són orientatius i, per tant, s'han de confirmar davant l'autoritat local de trànsit corresponent.

La circulació dels vehicles que transporten mercaderies perilloses portant el panell taronja reglamentari per l'ADR ha de respectar la senyalització vertical R-108, R-109 o R-110 existent a les vies. Tanmateix, en els casos d'orígens o destins necessaris esmentats, prèvia consulta de la ruta idònia a [ximp.gencat.cat](http://ximp.gencat.cat), caldrà entendre-les amb el subrètol "llevat de càrrega o descàrrega". No obstant això, en cap cas es podrà circular per túnels restringits al pas de mercaderies perilloses d'acord amb la seva senyalització vertical d'accés.

#### 1.5 Restriccions per causes meteorològiques.

En condicions del temps de boira espessa (menys de 150 metres de visibilitat), vent arrauxat, pluja intensa i qualsevol nevada, els autobusos, tots els conjunts de vehicles (amb remolcs o semiremolcs) i els vehicles de transport de mercaderies de més de 7.500 kg de MMA estan obligats a circular pel carril més a la dreta de la calçada, i es prohibeix expressament que aquests vehicles avancin els que circulin a menys velocitat o els que es trobin aturats per algun motiu de forma temporal.

En cas de neu o gel damunt la calçada en qualsevol fase d'emergència del pla NEUCAT, els vehicles de transport de mercaderies perilloses (ADR) de més de 7.500 kg de MMA o MMC de les classes 1 (explosius) i 3 (inflamables) no poden circular, i hauran d'estacionar de forma segura fora de la via fins que es garanteixi la seguretat de la circulació després de l'actuació dels serveis de manteniment i conservació de les carreteres.

Igualment, de conformitat amb el que disposen els articles 37 i 39 del Reglament general de circulació i l'article 2.3.b) de la Llei 14/1997, de 24 de desembre, de creació del Servei Català de Trànsit, la Policia de la Generalitat – Mossos d'Esquadra podrà retirar de la circulació els vehicles existents a les vies públiques sota la seva vigilància quan les condicions meteorològiques dificultin la mobilitat segura dels usuaris o la fluïdesa de la circulació viària.

#### 1.6 Restricció per la celebració de proves esportives, marxes ciclistes i altres esdeveniments o usos excepcionals de la via que suposin afectacions al trànsit ordinari a les vies interurbanes i travesseres corresponents de Catalunya.

De conformitat amb el que disposen els articles 55 i 37.3 del Reglament general de circulació, el Servei Català de Trànsit no autoritzarà cap prova esportiva, marxa ciclista o esdeveniment de vehicles històrics o qualsevol altre ús excepcional de la via, respectivament, en qualsevol dels següents casos: quan impliqui l'ocupació de calçades i vorals de les vies interurbanes i travesseres corresponents incloses en la relació de trams, dates i horaris indicats a l'annex A d'aquesta Resolució o quan coincideixi amb un dia de celebració d'eleccions o referèndums.

Es procedirà de la mateixa manera, amb caràcter permanent, en totes les peticions que suposin l'ús d'autopistes, autovies, vies desdoblades o vies segregades, llevat dels trams imprescindibles sense traçat alternatiu, de manera justificada, tret d'esdeveniments amb vehicles històrics, sempre que puguin

CVE-DOGC-A-18008013-2018

desenvolupar la velocitat mínima necessària.

En el cas que estigui activat el pla d'emergència NEUCAT, des de la fase d'alerta, no es podrà desenvolupar cap d'aquests usos circulatoris excepcionals, i si ja s'ha emès l'autorització, aquesta quedarà igualment subordinada a aquesta restricció general i no se celebrarà l'activitat o esdeveniment.

1.7 Restricció per a la realització d'obres o actuacions de conservació i manteniment que suposin afectacions a la circulació de vehicles a les vies interurbanes i travesseres corresponents de Catalunya.

De conformitat amb el que disposa l'article 12.1 del Text refós de la Llei sobre trànsit, circulació de vehicles de motor i seguretat viària, aprovat pel Reial decret legislatiu 6/2015, de 30 d'octubre, amb les corresponents modificacions posteriors, i l'article 139.3 del Reglament general de circulació, el Servei Català de Trànsit no validarà les peticions d'instruccions que siguin procedents en relació amb la regulació, la gestió i el control del trànsit de cap obra ni actuació de conservació i manteniment, ni emetrà informe favorable, quan impliqui l'ocupació de calçades i vorals de totes les vies interurbanes i travesseres corresponents incloses en la relació de trams, dates i horaris indicats als annexos B1 i B2 d'aquesta Resolució.

En el cas dels accessos a Barcelona, també quedarà restringit, amb caràcter general, tots els divendres i vigílies de festius de 16 a 22 h, els diumenges o festius de 16 a 22 h i els laborables, llevat de dissabtes, de 7 a 10 h. En aquest cas, els accessos a Barcelona els formen les vies compreses dins el perímetre format per la C-60 des de Mataró fins a Granollers, la B-40 fins a Martorell, l'AP-7 fins a Vilafranca del Penedès i la C-15 entre Vilafranca del Penedès i Vilanova i la Geltrú, totes incloses.

1.8 Restricció a la C-58CC (bus-VAO).

La circulació en les calçades bus-VAO de la C-58CC corresponents als carrils centrals segregats de sentits de circulació reversibles de la C-58, entre Ripollet i Barcelona, i també els seus ramals d'accés o sortida, segregats o no, que hi connecten, quan estiguin oberts al trànsit mitjançant la senyalització variable d'accés, només estarà permesa a: vehicles destinats al transport de viatgers dotats d'autorització administrativa (amb passatge o de buit), vehicles turismes amb dos ocupants o més (inclòs el conductor), vehicles mixtos adaptables amb dos ocupants o més (inclòs el conductor), motocicletes, vehicles amb el senyal V-15 visible per a persones de mobilitat reduïda reconeguda (conductores o no) que disposin de documentació administrativa acreditativa, i vehicles turismes, mixtos adaptables o de transport de mercaderies fins a 3.500 kg de MMA o MMC si porten visible al vidre davanter, banda dreta inferior, algun dels distintius ambientals tipus 0, ECO o C (només gasolina Euro 6), que consten en el Registre de vehicles.

1.8.1 Aquesta restricció no afecta la circulació de vehicles o conjunts de vehicles que, estant de servei, siguin policials, d'extinció d'incendis, de protecció civil o d'assistència sanitària, i tampoc tots aquells vehicles o conjunts de vehicles de conservació i manteniment tant de la infraestructura viària com de gestió del trànsit. Tampoc no quedarà restringida la circulació de vehicles destinats a l'auxili de carretera només si han d'assistir un vehicle avariats o accidentats.

1.8.2 La Subdirecció General de Gestió del Trànsit podrà obrir al trànsit en general la C-58CC, aixecant les restriccions esmentades, quan hi hagi raons justificades de fluïdesa del trànsit i seguretat viària en el conjunt de la xarxa viària. No obstant això, en aquests casos quedarà restringida la circulació de vehicles o conjunts de vehicles destinats al transport de mercaderies de més de 7.500 kg de MMA o MMC, respectivament.

1.9 Restricció a la N-II, a Girona.

1.9.1 Els vehicles o conjunts de vehicles de transport de mercaderies de més de 26 tones de MMA o MMC, respectivament (equivalent a posseir 4 eixos o més, per vehicle o com a conjunt, en categoria tarifària de "Pesants 2") no poden circular per la N-II des del PK 773,5 a la Jonquera fins al PK 709 a Fornells de la Selva, raó per la qual els vehicles afectats per aquesta prohibició utilitzaran amb caràcter preferent l'itinerari paral·lel delimitat per l'AP-7/E-15, entre les sortides número 8, Riudellots de la Selva, i número 2, la Jonquera (sud).

1.9.2 Queden exceptuats d'aquesta restricció a la circulació els supòsits següents:

a) Els vehicles o conjunts de vehicles en què l'origen o destí de la mercaderia que transporten, d'acord amb la carta de port o document equivalent que duen a bord, estigui a les comarques de la província de Girona, en el trajecte mínim imprescindible, degudament justificat.

b) Els vehicles o conjunts de vehicles amb destí a proveïment, descans o avituallament a la N-II en el trajecte mínim imprescindible i tornant pel mateix trajecte.

1.10 Restricció complementària.

De conformitat amb el que disposen els articles 37 i 39 del Reglament general de circulació i l'article 2.3.b) de la Llei 14/1997, de 24 de desembre, de creació del Servei Català de Trànsit, la Policia de la Generalitat –

CVE-DOGC-A-18008013-2018

Mossos d'Esquadra, conjuntament amb la Subdirecció General de Gestió del Trànsit, pot obligar a espaïar o aturar temporalment la circulació dels vehicles afectats per aquestes restriccions, durant les hores que tenen permís per circular, en funció de les circumstàncies del trànsit o les prestacions de les vies.

–2 Exceptuar de les restriccions a la circulació que disposa aquesta Resolució els supòsits següents:

2.1 Celebració de proves esportives, marxas ciclistes i altres esdeveniments o usos excepcionals de la via que suposin afectacions al trànsit ordinari.

El Servei Català de Trànsit, de conformitat amb el que disposen els articles 55 i 37.3 del Reglament general de circulació i l'article 2.4.d) de la Llei 14/1997, de 24 de desembre, de creació del Servei Català de Trànsit, pot exceptuar de les restriccions una prova esportiva, marxa ciclista o esdeveniment de vehicles històrics o altres usos excepcionals de la via, respectivament, en els dies o trams sotmesos a la restricció de l'apartat 1.6, si queda justificat documentalment que es tracta d'una activitat o ús amb algun dels atributs següents: marcat caràcter tradicional, finalitat social important o impacte territorial accentuat. La tramitació d'aquestes exempcions a les restriccions establertes requerirà el vistiplau de la Subdirecció General de Gestió del Trànsit.

2.2 Exempcions a les restriccions de circulació de determinats vehicles.

El Servei Català de Trànsit, d'acord amb el que disposen l'article 39.5 del Reglament general de circulació i l'article 2, apartats 3.b) i 4.n), de la Llei 14/1997, de 24 de desembre, de creació del Servei Català de Trànsit, pot concedir exempcions a les restriccions de circulació per als vehicles o conjunts de vehicles sotmesos a les restriccions incloses a l'apartat 1 en casos d'urgència reconeguda, amb la justificació prèvia de la necessitat ineludible d'efectuar el desplaçament pels trams i durant el període de vigència de la restricció, en l'àmbit territorial de la seva competència, després de demanar-ho amb cinc dies d'antelació.

En les exempcions a les restriccions de circulació s'han de fer constar la matrícula del vehicle motor, la data concreta de circulació, les característiques principals del vehicle, la mercaderia transportada (si s'escau), les vies per on circularà i les condicions que pertocuin, sigui per a casos individuals o per a determinats col·lectius (fruita dolça, agricultors planteristes, etc.).

2.3 Obres i activitats de conservació i manteniment.

El Servei Català de Trànsit pot autoritzar una obra o actuació de conservació i manteniment els dies o en els trams sotmesos a restricció d'acord amb el punt 1.7 d'aquesta Resolució, sempre que en l'objectiu de l'obra o l'actuació hi hagi una necessitat justificada inajornable d'interès públic.

D'acord amb l'article 139.3 del Reglament general de circulació, el Servei Català de Trànsit pot dictar instruccions que siguin procedents en relació amb la regulació, la gestió i el control del trànsit.

2.4 Situacions excepcionals o d'emergència.

La Policia de la Generalitat – Mossos d'Esquadra pot permetre la circulació dels vehicles sotmesos a les restriccions incloses a l'apartat 1 d'aquesta Resolució per raons excepcionals, d'emergència o de servei públic. D'altra banda, la Policia de la Generalitat – Mossos d'Esquadra o la Subdirecció General de Gestió del Trànsit, mitjançant senyalització circumstancial o variable, podran habilitar, sense necessitat d'acompanyament policial, la circulació de vehicles o conjunts de vehicles especials, tant si tenen autorització especial de circulació com si no, per autopistes, autovies o vies desdoblades en cas d'imperatius associats a declaracions d'emergències vinculades a l'activació de plans de protecció civil, amb independència que puguin desenvolupar una velocitat mínima de circulació o que siguin de tipus agrícola. Aquests vehicles (per exemple, conjunts de vehicles agrícoles d'ADF), en aquests casos, doblaran la senyalització lluminosa rotativa V-2 a la part posterior i la situaran de manera que sigui com més visible millor.

2.5 Supòsit excepcional d'aixecament de les restriccions.

En els dies, hores i vies afectats per aquestes restriccions, després de la valoració tècnica favorable de la Subdirecció General de Gestió del Trànsit, la Direcció del Servei Català de Trànsit, de forma genèrica i general, podrà deixar-les sense efecte en determinats dies, hores i vies, si amb una setmana d'antelació en dona avis al propi web corporatiu i a les principals associacions de transportistes o equivalents. També caldrà traslladar necessàriament aquestes instruccions a la Policia de la Generalitat – Mossos d'Esquadra amb l'antelació indicada.

–3 Sancions i mesures cautelars

En virtut de la Llei 14/1997, de 24 de desembre, de creació del Servei Català de Trànsit, les infraccions del

CVE-DOGC-A-18008013-2018

contingut d'aquesta Resolució es denunciaran per incompliment del que estableix la legislació vigent sobre trànsit, circulació de vehicles de motor i seguretat viària.

Així mateix, i de conformitat amb aquesta mateixa norma, la Policia de la Generalitat – Mossos d'Esquadra pot aturar o immobilitzar un vehicle i fins i tot retirar-lo de la via pública, fins que finalitzi la restricció o se li autoritzi la continuació, sempre que causi risc o pertorbi de forma greu el desenvolupament de la circulació.

#### –4 Derogació

Mitjançant aquesta Resolució es deixa sense efecte la Resolució INT/2989/2016, de 27 de desembre, per la qual s'estableixen les restriccions a la circulació durant l'any 2017.

#### –5 Període de vigència

Aquesta Resolució entrarà en vigor al cap de vuit dies de la publicació al DOGC, però no abans de l'1 de gener de 2018, i serà vigent fins al 31 de desembre de 2018. No obstant això, el seu contingut queda prorrogat automàticament fins a l'entrada en vigor de la resolució de restriccions corresponent a l'any 2019, amb l'aplicació anàloga que correspongui per dates.

Barcelona, 29 de desembre de 2017

P. d. (Ordre INT/1074/2017, de 7 de novembre; BOE núm. 271 i DOGC núm. 7492)

Eugenia Doménech Moral

Directora del Servei Català de Trànsit

#### Annex A

Calendari de restriccions per la celebració de proves i activitats esportives i recreatives o de qualsevol tipus que suposin afectacions al trànsit ordinari

(Vegeu la imatge al final del document)

[Annex A.pdf](#)

#### Annex B1

Calendari concret de dies, hores i vies amb restriccions a la circulació de determinats grups de vehicles per al 2018

(Vegeu la imatge al final del document)

[Annex B1.pdf](#)

#### Annex B2

Calendari periòdic de dies, hores i vies amb restriccions a la circulació de determinats grups de vehicles per al 2018

(Vegeu la imatge al final del document)

[Annex B2.pdf](#)

#### Annex C

Itineraris de circulació de vehicles o conjunts de vehicles amb càrrega de mercaderies perilloses en règim ADR que duen els panells taronja de perill reglamentaris

–1 Rutes bàsiques obligatòries generals (vegeu plànol XIMP de Catalunya i del Camp de Tarragona):

- Autopista AP-2.
- Autopista AP-7/E-15.
- Autovia A-27, des del PK 0+000 a Tarragona fins al PK 9+000 al Morell.
- Autopista C-16/E-09, des del PK 13+500, enllaç amb l'AP-7/E-15 a Sant Cugat del Vallès, fins al PK 96+000 a Berga.
- Autovia A-22, des del PK 0+000, enllaç amb l'A-2, fins al PK 19+000 a Almacelles.
- Carretera C-44, des del PK 1+000, enllaç 38 de l'AP-7/E-15 a l'Hospitalet de l'Infant, fins al PK 26+500 a Móra la Nova.
- Carretera C-12, des del PK 60+600 a Móra la Nova, fins al PK 63+600 a Móra la Nova, enllaç amb la N-420.
- Autovia C-17, entre el PK 62+000 a Gurb, fins al PK 92+000 a Ripoll.
- Autovia C-25, entre el PK 82+000, enllaç amb l'A-2/E-90 a Cervera, fins al PK 236+000, enllaç amb l'A-2/E-90 a Caldes de Malavella.
- Autovia A-2/E-90, entre el PK 702+500, enllaç amb la C-25/E-90 a Caldes de Malavella, fins al PK 705+000, enllaç amb l'AP-7/E-15 a Riudellots de la Selva.
- Autovia A-2, entre el PK 519+000, enllaç amb la C-25 a Cervera, fins al PK 443+00 a Soses.
- Carretera C-26, entre el PK 1+000, enllaç amb l'AP-7/E-15 a Borrassà, fins al PK 8+000, enllaç amb la N-260 a Ordís.
- Carretera N-260, entre el PK 45+500, enllaç amb la C-26 a Ordís, fins al PK 62+000 a Besalú.
- Autovia A-26, entre el PK 62+000 a Besalú, fins al PK 84+000 a Olot.
- Autovia A-14, entre el PK 1+000 a Lleida fins al PK 16+000 a Almenar.

De manera general, la circulació de vehicles amb matèries perilloses que han de portar el panell taronja reglamentari, amb itineraris de llarg recorregut, en trànsit o de pas, ha de seguir aquests criteris:

- a) Entre les comarques de Tarragona, les de les Terres de l'Ebre i les de Lleida: per l'AP-2 i l'AP-7/E-15. Per aquest motiu no està permesa la circulació per la C-14, la N-240 ni la C-37 en aquests casos.
- b) Entre les comarques de Barcelona i les del Pirineu: per la C-16/E-09 o C-17.
- c) Entre les comarques de Girona i les de Lleida: per la C-25.
- d) Entre les comarques de Girona i les de les Terres de l'Ebre: per l'AP-7/E-15.

–2 Rutes concretes obligatòries generals, en funció de l'origen i el destí de la mercaderia del vehicle amb panell taronja ADR (vegeu plànols adjunts): aquestes rutes, en ambdós sentits, només són aplicables per a aquests orígens i destins, i no són vàlides com a rutes de pas o per a vehicles en trànsit:

- a) Entre les comarques de les demarcacions de Barcelona i Lleida: per l'A-2, evitant el túnel del Bruc per la N-



CVE-DOGC-A-18008013-2018

Iiz, coll del Bruc.

- b) Entre l'Alt Urgell (fins a la frontera andorrana) i el Segrià: per la C-14, C-26 i C-13.
- c) Entre el Ripollès i la Garrotxa: per la N-260, evitant el túnel de Collabós per la C-153a, coll de Capsacosta.
- d) Entre el Berguedà i el Ripollès: per la C-26.
- e) Entre el Garraf, l'Alt Penedès i l'Anoia: per la C-15, evitant els túnels restringits existents.
- f) Entre l'AP-7/E-15 i Tona, com a màxim: per la C-17. No obstant això, la C-17 entre Vic i Granollers es pot utilitzar si és per raó d'operacions de transport amb càrrega fraccionada o paqueteria de forma documentada.
- g) Entre el Segrià i Era Val d'Aran: per l'A-14 i la N-230. A Era Val d'Aran s'inclou com a zona admesa per a un destí o origen punts fins a 50 km per carretera més enllà dels seus límits territorials.
- h) Entre el Gironès, el Pla de l'Estany i la Garrotxa: per la C-66.

–3 Itineraris obligatoris concrets (vegeu plànols adjunts), en funció de l'origen i el destí del vehicle en règim ADR, al Camp de Tarragona, sempre en ambdós sentits:

#### GRUP I

##### A. Empreses amb accessos pel vial dels Prats:

Tots els moviments d'entrada o sortida de l'empresa BASF es faran exclusivament per la carretera TV-3145 fins a la cruïlla amb la N-340 (la Canonja).

A.1. Des de l'autopista AP-7/E-15 fins a aquestes empreses: enllaços 35, Reus-Salou-Vila-seca direcció Port Aventura > accés a la calçada principal A-7 sentit Barcelona > vial dels Prats.

A.2. Des d'aquestes empreses cap a la zona de la refineria de la Pobla de Mafumet: vial dels Prats > A-7 > AP-7/E-15 entrada 35 > AP-7/E-15 sortida 33 > A-27 > T-750.

A.3. Des d'aquestes empreses fins al port marítim: vial dels Prats > A-7 sentit València > AP-7/E-15 entrada 35 > AP-7/E-15 sortida 33 > A-27 > port.

A.4. Des de d'aquestes empreses fins a les empreses amb accessos a la carretera N-340 (entre Vila-seca i Bonavista): vial dels Prats > A-7 sentit Barcelona > N-340, cap a cada empresa.

A.5. Des d'aquestes empreses fins a les empreses amb accessos per la carretera C-31B: vial dels Prats sentit C-31B > C-31B sentit Tarragona fins a cada empresa.

##### B. Empreses amb accessos per la carretera N-340, tram Vila-seca a Bonavista:

B.1. Des de l'autopista AP-7/E-15 fins a aquestes empreses: sortida 35 > direcció Port Aventura > accés a A-7 > N-340.

B.2. Des d'aquestes empreses fins a la zona de la refineria: N-340 > N-340 sentit Vila-seca > A-7 > entrada 35 de l'autopista AP-7/E-15 > sortida 33 > A-27 > T-750.

B.3. Des d'aquestes empreses cap al port marítim: N-340 > A-7 sentit València > AP-7/E-15 entrada 35 > AP-7/E-15 sortida 33 > A-27 > port.

B.4. Des d'aquestes empreses fins a les empreses amb accessos pel vial dels Prats: N-340 sentit Vila-seca > A-7 > vial dels Prats.

B.5. Des d'aquestes empreses fins a les empreses amb accessos a la C-31B: N-340 sentit Vila-seca > A-7 > vial dels Prats > C-31B.

##### C. Empreses amb accessos per la carretera C-31B:

CVE-DOGC-A-18008013-2018

- C.1. Des de l'autopista AP-7/E-15 fins a aquestes empreses: sortida 35 sentit Port Aventura > calçada lateral A-7 > A-7 > vial dels Prats > C-31B.
- C.2. Des d'aquestes empreses cap a la zona de la refineria: C-31B > vial dels Prats > A-7 > entrada 35 d'autopista AP-7/E-15 > sortida 33 > A-27 > T-750.
- C.3. Des d'aquestes empreses fins al port marítim: C-31B > vial dels Prats > A-7 sentit València > AP-7/E-15 entrada 35 > AP-7/E-15 sortida 33 > A-27 > port.
- C.4. Des d'aquestes empreses fins a les empreses amb accessos pel vial dels Prats: C-31B > vial dels Prats.
- C.5. Des d'aquestes empreses fins a les empreses amb accessos per la carretera N-340: C-31B > vial dels Prats > A-7 > N-340.

## GRUP II

Itineraris amb origen o destí en el polígon industrial de Constantí, incloent-hi la terminal RENFE de Contenidors (TECO):

- II.1. Des del port marítim cap al polígon: A-27 sortida 6 > T-721 > C-422 > polígon.
- II.2. Des de les empreses amb accessos pel vial dels Prats fins al polígon: vial dels Prats > A-7 sentit València > accés 35 de l'autopista AP-7/E-15 > sortida 33 AP-7/E-15 > A-27 > T-721 > C-422 > polígon.
- II.3. Des de les empreses amb accessos per la N-340 fins al polígon: N-340 > A-7 > entrada 35 d'autopista AP-7/E-15 > sortida 33 AP-7/E-15 > A-27 > T-721 > C-422 > polígon.
- II.4. Des de les empreses amb accessos per la C-31B cap al polígon: vial dels Prats > A-7 > per entrada 35 d'autopista AP-7/E-15 > sortida 33 AP-7/E-15 > A-27 > T-721 > C-422 > polígon.
- II.5. Des de l'autopista AP-7/E-15 fins al polígon: sortida 33 > A-27 > T-721 > C-422 > polígon.
- II.6. Des de la zona de la refineria fins al polígon: T-750 > A-27 > T-721 > C-422 > polígon.

## GRUP III

Accessos al P. I. Riu Clar (estacionament de vehicles i rentada de cisternes ADR):

Els itineraris que es descriuen a continuació són exclusivament per anar o tornar des d'una empresa concreta al P. I. Riu Clar o a l'inrevés. En cap cas queda permès fer ús d'aquests itineraris per eludir l'itinerari corresponent a l'accés o sortida de l'autopista AP-7/E-15:

- III.1. Des de les empreses amb accessos pel vial dels Prats fins al parc P. I. Riu Clar: vial dels Prats sentit Vila-seca > A-7 sentit València > AP-7/E-15 entrada 35 > sortida 33 > P. I. Riu Clar.
- III.2. Des de les empreses amb accessos per la carretera N-340 fins al P. I. Riu Clar: N-340 sentit Vila-seca > A-7 sentit València > entrada 35 de l'autopista AP-7/E-15 > sortida 33 > P. I. Riu Clar.
- III.3. Des de les empreses amb accessos per la carretera C-31B fins al P. I. Riu Clar: C-31B sentit Salou > vial dels Prats > A-7 sentit València > AP-7/E-15 entrada 35 > sortida 33 > P. I. Riu Clar.
- III.4. Des del polígon Constantí fins al P. I. Riu Clar: C-422 > T-721 > A-27 > P. I. Riu Clar.
- III.5. Des de la zona de la refineria fins al P. I. Riu Clar: T-750 > A-27 > P. I. Riu Clar.

## GRUP IV

Altres itineraris:

A: Del port marítim a la zona de la refineria i a l'inrevés: directament per l'autovia A-27 (antiga denominació N-241).

B: De la zona de la refineria cap a l'autopista AP-7/E-15 i a l'inrevés: directament per l'autovia A-27 (antiga denominació N-241) fins a l'accés 33 de l'AP-7/E-15.

C: Transports amb destinació Valls. Els transports documentats amb origen o destí als diferents polígons

CVE-DOGC-A-18008013-2018

químics de Tarragona i amb destí o origen únicament a les instal·lacions situades a les localitats de Valls i el Pla de Santa Maria (incloent-hi els seus polígons industrials amb accés per la carretera C-37) podran circular en sentit nord per l'A-27 (la Plana de Masmolets) > N-240 > C-37; i en sentit sud per la C-37 > N-240 > A-27 (la Plana de Masmolets). En qualsevol cas, la via N-240a no es podrà utilitzar per al trànsit o trajectes sense el destí o origen esmentat.

D: Transports a indústries amb accessos per la C-14 (tram Reus-Montblanc). Els transports amb inici o destí únicament a instal·lacions amb accessos per la carretera C-14 entre Reus i Montblanc podran circular per aquesta carretera, accedint-hi o bé des de l'autopista AP-2 enllaços de Montblanc, o bé des de qualsevol altre origen a la rodalia de Tarragona segons els itineraris ja exposats. Aquesta via no es podrà fer servir per al trànsit de pas o trajectes sense el destí o origen esmentat.

E: Transports amb origen a CLH. Els accessos a CLH s'efectuaran per l'autovia A-27 (antiga denominació N-241).

F: Els transports amb origen o destí a la planta de recuperació de paper situada a la carretera TV-7223, rodalia de Vilallonga del Camp, circularan per la C-14 i la TV-7223 si provenen de la zona de Reus o per l'A-27 > T-7222 > TV-7222 > TV-7223 si provenen de la zona de Tarragona.

G: Transports a indústries situades a Flix. Els orígens o destins a Flix de vehicles amb règim ADR podran circular per l'autovia A-7, entre l'Hospitalet de l'Infant i Salou (enllaç 35 de l'AP-7/E-15). A aquest efecte, els transportistes interessats a circular per l'A-7 hauran de disposar d'una exempció a aquestes restriccions en les condicions establertes al punt 2.2 d'aquesta Resolució.

H: En alguns itineraris cal efectuar canvis de sentit. En el cas dels accessos a les empreses situades a la carretera C-31B, aquests canvis de sentit s'efectuaran únicament a la rotonda amb el vial dels Prats i a la rotonda d'enllaç amb el Centre d'Ensenyaments Integrats (antiga Universitat Laboral). En el cas de les empreses situades a la carretera N-340, els canvis de sentit s'efectuaran a la rotonda d'enllaç amb l'autovia A-7 i a la rotonda d'enllaç amb l'accés al barri de Bonavista.

–4 Rutes específiques de circulació només per a vehicles que carreguin o descarreguin en determinats municipis:

- a) Martorell, poden circular per l'A-2, extremant les mesures de seguretat al seu pas pel coll del Bruc (N-IIz).
- b) Flix i Ascó, poden circular en sentit sud per la C-44 i C-12 i en sentit nord per la C-12, cap a l'AP-7 i l'AP-2, respectivament.
- c) Maella, Massalió, la Vall de Tormo, Calaceit, Valljunquera, Torre del Comte, La Freixneda, Queretes, Arenys de Lledó, Lledó i Vall-de-roures per la N-420, passant per Caseres fins a Móra la Nova.

–5 Plànols de rutes bàsiques obligatòries generals de Catalunya (XIMP, Xarxa d'itineraris de mercaderies perilloses), de rutes concretes obligatòries generals de Catalunya i de rutes concretes obligatòries del Camp de Tarragona:

Rutes concretes

(Vegeu la imatge al final del document)

[Annex C. Rutes concretes.pdf](#)

Rutes TGN

(Vegeu la imatge al final del document)

[Annex C. Rutes TGN.pdf](#)

Rutes bàsiques

(Vegeu la imatge al final del document)

[Annex C. Rutes bàsiques.pdf](#)

#### Annex D

Exempcions de restriccions a la circulació de vehicles o conjunts de vehicles dedicats al transport de mercaderies perilloses, per raó del calendari

–1 Estan exempts de restricció, per raó del calendari, amb caràcter permanent els vehicles que transportin les mercaderies següents, incloent-hi la tornada de buit:

a) Mercaderia: gasos líquids d'ús domèstic embotellats o en cisternes, ja sigui per al transport a punts de distribució, ja sigui per al repartiment als consumidors.

Condicions del transport: les que estableix l'ADR per a cada tipus de producte.

b) Mercaderia: matèries destinades al proveïment d'estacions de servei, combustibles amb destí a ports i aeroports amb la finalitat de proveir vaixells i aeronaus, gasoil amb destinació al transport ferroviari, gasoil de calefacció per a ús domèstic i combustibles destinats als centres de consum propi per a l'aprovisionament de vehicles de transport per carretera.

Condicions del transport: les que estableix l'ADR per a cada tipus de producte.

c) Mercaderia: gasos necessaris per al funcionament de centres sanitaris i gasos sanitaris transportats a particulars per a l'assistència mèdica domiciliària, així com el subministrament a magatzems de distribució pels mateixos fins, sempre que s'acrediti que el transport és per a aquesta destinació i no és possible ajornar-lo.

Condicions del transport: les que estableix l'ADR per a cada tipus de producte.

Aquestes tres exempcions genèriques només s'aplicaran, durant els dies i hores de restriccions, en horari nocturn entre les 23.00 i les 6.00 hores al túnel del Cadí, i en horari diürn entre les 6.00 i les 10.00 hores al túnel de Vielha.

–2 Estan exempts de la restricció, per raó del calendari, mitjançant el procediment que estableix l'apartat 2.2, els vehicles que transportin les matèries següents:

a) Mercaderia: productes indispensables per al funcionament continu de centres industrials.

Condicions del transport: les que estableix l'ADR per a cada tipus de producte.

b) Mercaderia: productes amb origen o destí a centres sanitaris no previstos a l'apartat 1.

Condicions del transport: les que estableix l'ADR per a cada tipus de producte.

c) Mercaderia: transport de mercaderies perilloses que vinguin o vagin als ports i aeroports sempre que hagin de circular en les hores, dies i trams de via objecte de restricció.

Condicions del transport: les que estableix l'ADR per a cada tipus de producte.

d) Mercaderia: material de pirotècnica.

Condicions del transport: les que estableix l'autorització.

e) Mercaderia: altres matèries perilloses que, per circumstàncies de caràcter excepcional, calgui transportar.

Condicions del transport: les que estableixi l'autorització.

#### Annex E

Exempcions a les restriccions a la circulació de vehicles o conjunts de vehicles dedicats al transport de mercaderies en general

CVE-DOGC-A-18008013-2018

–1 Els vehicles destinats al transport, carregats o de buit, de:

- a) Bestiar viu.
- b) Escombraries provinents de la recollida municipal; només la fracció restes (o rebuig) i orgànica (no s'hi inclouen el vidre, els envasos i el cartró).
- c) Llet crua.
- d) Alimentació animal (pinsos o similars) per a granges en producció.
- e) Vehicles destinats a operacions de retransmissió o enllaç en telecomunicacions per a cadenes de televisió, ràdio, satèl·lit o similars.

–2 Els vehicles destinats exclusivament al transport de càrregues de:

- a) Aigua destinada al consum humà mitjançant cisternes mòbils.
- b) Servei de correus.
- c) Distribució de premsa diària.
- d) Trasllat de fundents d'emergència per a les vies en període hivernal.

–3 Els vehicles destinats a l'auxili en carretera amb la placa V-24 corresponent.

–4 Els vehicles vinculats a la campanya de la verema i els seus derivats, entre l'agost i l'octubre; a la campanya de la fruita dolça, del juny al setembre; o del cereal i llavors oleaginoses, entre el juny i l'octubre, exclusivament en tots els casos entre els camps i els magatzems i a la inversa, carregats o buits, utilitzant qualsevol dels trams restringits de la xarxa viària catalana, si queda acreditada documentalment aquesta finalitat.

–5 Els vehicles que circulin per la N-230, entre el PK 151 a Vielha, túnel de Vielha, i el PK 187 a Bausen, frontera francesa, en els horaris de restricció delimitats per aquesta Resolució n'estan exempts si transporten els següents productes peribles: els que han d'anar a temperatura controlada (ATP; isoterms, refrigerats o congelats), fruites, verdures, llegums, patates, cebes, alls, flors tallades o en test, mel i cadàvers d'animals.

–6 Els vehicles que circulin per l'AP-7/E-15 en sentit nord, sempre que puguin acreditar de forma documental que tenen les seves bases, el lloc de descans o la residència habitual a les comarques de l'Alt Camp, el Baix Camp o el Tarragonès. Aquests vehicles hauran d'abandonar l'AP-7/E-15, com a màxim, per la sortida 33 a Tarragona.

–7 Els vehicles ATP (frigorífics, refrigerats o isoterms) que transportin mercaderies peribles (a més de les pròpies ATP, fruites, verdures, llegums, patates, cebes, alls, flors tallades o en test, mel i cadàvers d'animals) poden circular pels trams següents:

- a) Per als moviments nord-sud (o viceversa) cap a la C-25: l'AP-7/E-15 entre l'Hospitalet de l'Infant PK 281,0 i el Vendrell PK 119,5 i la C-32 entre el Vendrell PK 0,0 i Vilanova i la Geltrú PK 22,5, i per l'AP-2 entre la Bisbal del Penedès PK 228,8 i l'enllaç amb l'AP-7 PK 232, i d'aquest enllaç fins al Vendrell en el PK 119,5 de l'AP-7.
- b) Per als moviments de sortida de Barcelona cap a l'AP-7 els dissabtes al matí entre l'A-2 PK 609 a Cornellà i l'enllaç B-23 a Sant Joan Despí PK 606,0, i entre aquest enllaç i l'enllaç amb l'AP-7 al Papiol PK 15,0 de la B-23.
- c) Per als moviments d'entrada a la zona sud de Barcelona els diumenges a la tarda, per la C-32, entre Vilanova i la Geltrú PK 22,5 i Sant Boi de Llobregat PK 55,0.

CVE-DOGC-A-18008013-2018

## Annex F

Relació de trams de vies amb restriccions de circulació per a vehicles inclosos en el punt 1.1 i que circulen de pas per Catalunya o en trajectes de llarg recorregut pel seu territori:

Gi-555 entre el PK 2,8 a Riudarenes i el PK 14,0 a Massanes.

C-35 entre el PK 83,0 a Maçanet de la Selva i el PK 71,5 a Massanes

C-152 entre el PK 43,0 a les Preses i el PK 47,5 a la Vall d'en Bas.

C-153 a Olot, entre el PK 60,9 i el PK 61,9.

C-26 entre el PK 189,9 a Ripoll i el PK 149,7 a Cercs.

C-37 entre el PK 19+500 al Pla de Santa Maria i el PK 63+000 a Santa Margarida de Montbui.

(18.008.013)

CVE-DOGC-A-18008013-2018

<b>Annex A.1. Calendari de restricció de proves i activitats esportives i recreatives o de qualsevol altre tipus que suposin afectacions a la circulació de vehicles a les vies interurbanes de Catalunya per a l'any 2018</b>			
Motiu	Data	Horari	Vies afectades
<b>Setmana Santa</b>	Dijous 29 de març	De les 15.00 a les 22.00 hores	Les vies del quadre A.2. Les autopistes, autovies i vies desdoblades estan restringides de forma permanent tots els dies de l'any en els termes establerts.
	Divendres 30 de març	De les 8.00 a les 14.00 hores	Les vies del quadre A.2. Les autopistes, autovies i vies desdoblades estan restringides de forma permanent tots els dies de l'any en els termes establerts.
	Diumenge 1 d'abril	De les 15.00 a les 22.00 hores	Les vies del quadre A.2. Les autopistes, autovies i vies desdoblades estan restringides de forma permanent tots els dies de l'any en els termes establerts.
	Dilluns 2 d'abril	De les 8.00 a les 22.00 hores	Les vies del quadre A.2. Les autopistes, autovies i vies desdoblades estan restringides de forma permanent tots els dies de l'any en els termes establerts.
<b>Estiu</b>	Divendres de juny, juliol, agost i setembre	De les 15.00 a les 22.00 hores	Les vies del quadre A.2. Les autopistes, autovies i vies desdoblades estan restringides de forma permanent tots els dies de l'any en els termes establerts.
	Dissabtes de juny i setembre	De les 8.00 a les 14.00 hores	Les vies del quadre A.2. Les autopistes, autovies i vies desdoblades estan restringides de forma permanent tots els dies de l'any en els termes establerts.
	Dissabtes de juliol i agost	De les 8.00 a les 22.00 hores	Les vies del quadre A.2. Les autopistes, autovies i vies desdoblades estan restringides de forma permanent tots els dies de l'any en els termes establerts.
	Diumenges de juny i setembre	De les 15.00 a les 22.00 hores	Les vies del quadre A.2. Les autopistes, autovies i vies desdoblades estan restringides de forma permanent tots els dies de l'any en els termes establerts.
	Diumenges de juliol i agost	De les 8.00 a les 22.00 hores	Les vies del quadre A.2. Les autopistes, autovies i vies desdoblades estan restringides de forma permanent tots els dies de l'any en els termes establerts.

<b>Annex A.2. Vies amb restricció per a proves i activitats esportives i recreatives o de qualsevol altre tipus que suposin afectacions a la circulació de vehicles a les vies interurbanes de Catalunya per a l'any 2018</b>					
Demarcació	Via	PK inici	Localització	PK final	Localització
Barcelona	B-682	0,000	Enllaç N-II	3,000	Limit Girona
	C-16	125,000	Guardiola de Berguedà	96,000	Berga
	C-251	0,000	Granollers	14,000	Llinars del Vallès
	C-31	146,100	Cunit (límit Tarragona)	199,000	Barcelona
	C-35	50,000	Llinars del Vallès	62,000	Limit Girona
	N-340	1.203,000	Límit Tarragona	1.254,000	L'Hospitalet de Llobregat
	N-II	630,000	Montgat	686,000	Limit Girona
Tarragona	C-14	21,000	Alcover	35,000	Montblanc
	C-31	135,000	El Vendrell	148,100	Cunit
	C-37	12,000	Valls (enllaç N-240)	20,000	El Pla de Santa Maria (enllaç AP-2)
	C-44	0,000	L'Hospitalet de l'Infant	27,000	Móra la Nova
	N-240	0,000	Tarragona	49,000	Vimbodí (límit Lleida)
	N-235	10,000	L'Aldea	13,000	L'Aldea
	N-420	782,000	Caseres	894,000	Tarragona
	N-340	1.058,000	Alcanar (límit Castelló)	1.203,000	L'Arboç (límit Barcelona)
Girona	C-152	47,000	Les Preses (travessera)	45,000	Les Preses (travessera)
	C-17	92,000	Ripoll	94,000	Ripoll
	C-253	39,000	Sant Feliu de Guíxols	50,000	Palamós
	C-255	0,000	Girona	2,125	Enllaç C-66
	C-31	333,435	Palafuquell	380,280	N-II El Far d'Empordà
	C-63	0,000	Llortet	13,000	Vidreres
	C-65	0,000	Santa Cristina d'Aro	35,000	AP-7/E-15 Girona Sud
	C-66	0,000	Enllaç C-31	32,000	Girona
	GI-623	0,000	N-II (Orriols)	21,300	L'Escala
	GI-633	0,000	N-II (Medinyà)	10,500	Colomers GI-634
	GI-634	6,300	GI-633 Colomers	0,000	C-31 Verges
	GI-641	0,000	C-31 Torroella de Montgrí	6,200	L'Estartit
	GI-681	0,000	Llagostera	16,000	Tossa de Mar
GI-682	3,000	Límit Barcelona	45,000	Sant Feliu de Guíxols	
N-260	37,000	Figuères	0,000	Portbou	
Lleida	C-13	8,000	Lleida	29,000	Enllaç C-26
	C-14	102,000	Enllaç C-26	178,000	Enllaç N-260
	C-26	32,000	Enllaç C-13	49,000	Enllaç C-14
	N-145	0,000	La Seu d'Urgell	10,000	Andorra
	N-230	0,000	Lleida	187,000	França
	N-240	49,000	Límit Tarragona	100,000	Enllaç A-2/E-90, a Lleida
N-260	234,000	Adriall	184,000	Limit Girona	

<b>Annex B1. Calendari concret de dies, hores i vies amb restriccions a la circulació de determinats grups de vehicles per al 2018</b>										
Motiu	DATA	Horari de restricció		Demarcació	VIA	PK inicial	LOCALITZACIÓ	PK final	LOCALITZACIÓ	SENTIT
<b>Setmana Santa</b>	Divendres 30 de març	10	14	Barcelona, Girona i Tarragona	AP-7	84,5	Maçanet de la Selva	281	L'Hospitalet de l'Infant	Ambdós
				Barcelona i Lleida	A-2	520	Cervera	609	Cornellà	Lleida
				Barcelona i Tarragona	C-31	135	El Vendrell (enllaç N-340)	176	Garraf (enllaç C-32)	Ambdós
					C-32	0	El Vendrell (enllaç AP-7)	63	Barcelona	Tarragona
					N-340	1.098	L'Ampolla	1.212	Vilafranca del Penedès	Barcelona
					N-340	1.212	Vilafranca del Penedès	1.176	Torredembarra	València
					N-340	1.171	Altafulla	1.121,6	Vandellòs	València
					A-7	1.121,6	Vandellòs	1.171	Altafulla	Barcelona
				Barcelona	B-23	0	Barcelona	15	El Papiol	Tarragona
					C-32	85	Montgat	131	Palafolls	Girona
		Girona	C-253	39	Sant Feliu de Guíxols	50	Palamós	Ambdós		
			C-35	73,4	Enllaç GI-512	83,1	Maçanet de la Selva / Enllaç AP-7	Ambdós		
			C-63	0	Lloret de Mar	13	Vidreres	Ambdós		
			GI-681	0	Llagostera	16	Tossa de Mar	Ambdós		
			GI-682	3	Límit Barcelona	13	Lloret de Mar	Ambdós		
			N-145	0	La Seu d'Urgell	10	Límit Andorra	Ambdós		
		Lleida	N-230	151	Túnel de Vielha	187	Frontera francesa	Ambdós		
			N-260	193	Bellver de Cerdanya	234	Adrall	Ambdós		
			C-14	116	Ponts	178	Adrall	Ambdós		
			C-28	23	Vielha e Mijaran	34	Salardú	Ambdós		
N-145	0		La Seu d'Urgell	10	Límit Andorra	Ambdós				
N-230	151		Túnel de Vielha	187	Frontera francesa	Ambdós				
<b>Setmana Santa</b>	Diumenge 1 d'abril	17	22	Barcelona, Girona i Tarragona	AP-7	84,5	Maçanet de la Selva	281	L'Hospitalet de l'Infant	Ambdós
				Barcelona i Lleida	A-2	520	Cervera	609	Cornellà	Barcelona
				Barcelona i Tarragona	C-31	135	El Vendrell (enllaç N-340)	176	Garraf (enllaç C-32)	Ambdós
					C-32	0	El Vendrell (enllaç AP-7)	63	Barcelona	Ambdós
					N-340	1.098	L'Ampolla	1.212	Vilafranca del Penedès	Barcelona
					N-340	1.212	Vilafranca del Penedès	1.176	Torredembarra	València
					N-340	1.171	Altafulla	1.121,6	Vandellòs	València
					A-7	1.121,6	Vandellòs	1.171	Altafulla	Barcelona
				Barcelona	B-23	0	Barcelona	15	El Papiol	Ambdós
					C-32	85	Montgat	131	Palafolls	Ambdós
		Girona	C-253	39	Sant Feliu de Guíxols	50	Palamós	Ambdós		
			C-35	73,4	Enllaç GI-512	83,1	Maçanet de la Selva / Enllaç AP-7	Ambdós		
			C-63	0	Lloret de Mar	13	Vidreres	Ambdós		
			GI-681	0	Llagostera	16	Tossa de Mar	Ambdós		
			GI-682	3	Límit Barcelona	13	Lloret de Mar	Ambdós		
			Tarragona	AP-2	228,8	La Bisbal del Penedès (sortida 12)	232	Enllaç AP-7	Barcelona	
		Lleida	N-145	0	La Seu d'Urgell	10	Límit Andorra	Ambdós		
			C-14	116	Ponts	178	Adrall	Ambdós		
			N-260	193	Bellver de Cerdanya	234	Adrall	Ambdós		
			N-230	151	Túnel de Vielha	187	Frontera francesa	Ambdós		
Lleida	C-28	23	Vielha e Mijaran	34	Salardú	Ambdós				
	N-230	151	Túnel de Vielha	187	Frontera francesa	Ambdós				
Lleida	C-28	23	Vielha e Mijaran	34	Salardú	Ambdós				
	N-230	151	Túnel de Vielha	187	Frontera francesa	Ambdós				



CVE-DOGC-A-18008013-2018

Motiu	DATA	Horari de restricció		Demarcació	VIA	PK inicial	LOCALITZACIÓ	PK final	LOCALITZACIÓ	SENTIT
<b>Setmana Santa</b>	Dilluns 2 d'abril	10	22	Barcelona, Girona i Tarragona	AP-7	84,5	Maçanet de la Selva	281	L'Hospitalet de l'Infant	Ambdós
				Barcelona i Lleida	A-2	520	Cervera	609	Cornellà	Ambdós
				Barcelona i Tarragona	C-31	135	El Vendrell (enllaç N-340)	176	Garraf (enllaç C-32)	Ambdós
					C-32	0	El Vendrell (enllaç AP-7)	63	Barcelona	Ambdós
					N-340	1.098	L'Ampolla	1.212	Vilafranca del Penedès	Barcelona
					N-340	1.212	Vilafranca del Penedès	1.176	Torredembarra	València
					N-340	1.171	Altafulla	1.121,6	Vandellòs	València
					A-7	1.121,6	Vandellòs	1.171	Altafulla	Barcelona
				Barcelona	B-23	0	Barcelona	15	El Papiol	Ambdós
					C-32	85	Montgat	131	Palafolls	Ambdós
		Girona	C-253	39	Sant Feliu de Guixols	50	Palamós	Ambdós		
			C-35	73,4	Enllaç GI-512	83,1	Maçanet de la Selva / Enllaç AP-7	Ambdós		
			C-63	0	Lloret de Mar	13	Vidreres	Ambdós		
			GI-681	0	Llagostera	16	Tossa de Mar	Ambdós		
		Tarragona	GI-682	3	Límit Barcelona	13	Lloret de Mar	Ambdós		
			AP-2	228,8	La Bisbal del Penedès (sortida 12)	232	Enllaç AP-7	Ambdós		
		16	22	Lleida	N-145	0	La Seu d'Urgell	10	Límit Andorra	Ambdós
					C-14	116	Ponts	178	Adrall	Ambdós
					N-260	193	Bellver de Cerdanya	234	Adrall	Ambdós
		16	20	Lleida	N-230	151	Túnel de Vielha	187	Frontera francesa	Ambdós
C-28	23				Vielha e Mijaran	34	Salardú	Ambdós		
17	22	Barcelona i Lleida	A-2	446,0	Soses	520	Cervera	Barcelona		
<b>Primer de maig</b>	Dimarts 1 de maig	17	22	Barcelona, Girona i Tarragona	AP-7	84,5	Maçanet de la Selva	281	L'Hospitalet de l'Infant	Ambdós
				Barcelona i Lleida	A-2	520	Cervera	609	Cornellà	Barcelona
				Barcelona i Tarragona	C-31	135	El Vendrell (enllaç N-340)	176	Garraf (enllaç C-32)	Ambdós
					C-32	0	El Vendrell (enllaç AP-7)	63	Barcelona	Ambdós
					N-340	1.098	L'Ampolla	1.212	Vilafranca del Penedès	Barcelona
					N-340	1.212	Vilafranca del Penedès	1.176	Torredembarra	València
					N-340	1.171	Altafulla	1.121,6	Vandellòs	València
					A-7	1.121,6	Vandellòs	1.171	Altafulla	Barcelona
				Barcelona	B-23	0	Barcelona	15	El Papiol	Ambdós
					C-32	85	Montgat	131	Palafolls	Ambdós
				Tarragona	AP-2	228,8	La Bisbal del Penedès (sortida 12)	232	Enllaç AP-7	Barcelona
<b>Sant Joan</b>	Diumenge 24 de juny	17	22	Barcelona, Girona i Tarragona	AP-7	84,5	Maçanet de la Selva	281	L'Hospitalet de l'Infant	Ambdós
				Barcelona i Lleida	A-2	520	Cervera	609	Cornellà	Barcelona
				Barcelona i Tarragona	C-31	135	El Vendrell (enllaç N-340)	176	Garraf (enllaç C-32)	Ambdós
					C-32	0	El Vendrell (enllaç AP-7)	63	Barcelona	Ambdós
					N-340	1.098	L'Ampolla	1.212	Vilafranca del Penedès	Barcelona
					N-340	1.212	Vilafranca del Penedès	1.176	Torredembarra	València
					N-340	1.171	Altafulla	1.121,6	Vandellòs	València
					A-7	1.121,6	Vandellòs	1.171	Altafulla	Barcelona
				Barcelona	B-23	0	Barcelona	15	El Papiol	Ambdós
					C-32	85	Montgat	131	Palafolls	Ambdós
				Tarragona	AP-2	228,8	La Bisbal del Penedès (sortida 12)	232	Enllaç AP-7	Barcelona

CVE-DOGC-A-18008013-2018

Motiu	DATA	Horari de restricció		Demarcació	VIA	PK inicial	LOCALITZACIÓ	PK final	LOCALITZACIÓ	SENTIT	
Estiu	Diumenge 1 de juliol	17	22	Barcelona, Girona i Tarragona	AP-7	84,5	Maçanet de la Selva	281	L'Hospitalet de l'Infant	Ambdós	
				Barcelona i Lleida	A-2	520	Cervera	609	Cornellà	Barcelona	
				Barcelona i Tarragona	C-31	135	El Vendrell (enllaç N-340)	176	Garraf (enllaç C-32)	Ambdós	
					C-32	0	El Vendrell (enllaç AP-7)	63	Barcelona	Ambdós	
					N-340	1.098	L'Ampolla	1.212	Vilafranca del Penedès	Barcelona	
					N-340	1.212	Vilafranca del Penedès	1.176	Torredembarra	València	
					N-340	1.171	Altafulla	1.121,6	Vandellòs	València	
					A-7	1.121,6	Vandellòs	1.171	Altafulla	Barcelona	
				Barcelona	B-23	0	Barcelona	15	El Papiol	Ambdós	
					C-32	85	Montgat	131	Palafolls	Ambdós	
Tarragona	AP-2	228,8	La Bisbal del Penedès (sortida 12)	232	Enllaç AP-7	Barcelona					
Motiu	DATA	Horari de restricció		Demarcació	VIA	PK inicial	LOCALITZACIÓ	PK final	LOCALITZACIÓ	SENTIT	
Estiu	Dissabte 7 de juliol	10	14	Barcelona i Lleida	A-2	520	Cervera	609	Cornellà	Lleida	
				Barcelona i Tarragona	C-31	135	El Vendrell (enllaç N-340)	176	Garraf (enllaç C-32)	Ambdós	
					C-32	0	El Vendrell (enllaç AP-7)	63	Barcelona	Tarragona	
					N-340	1.098	L'Ampolla	1.238	Cervelló	Barcelona	
					N-340	1.238	Cervelló	1.176	Torredembarra	València	
					N-340	1.171	Altafulla	1.121,6	Vandellòs	València	
					A-7	1.121,6	Vandellòs	1.171	Altafulla	Barcelona	
				Barcelona	B-23	0	Barcelona	15	El Papiol	Tarragona	
					C-32	85	Montgat	131	Palafolls	Girona	
					C-58	0	Barcelona	8	Enllaç AP-7	Terrassa	
		B-24	3		Cervelló	10	Pallejà	Tarragona			
		C-33	76		Barcelona	90	Enllaç AP-7	Montmeló			
		C-16	0		Barcelona	13	Enllaç AP-7	Sant Cugat del Vallès			
		Girona	C-253		39	Sant Feliu de Guíxols	50	Palamós	Ambdós		
			C-35	73,4	Enllaç GI-512	83,1	Maçanet de la Selva / Enllaç AP-7	Ambdós			
			C-63	0	Lloret de Mar	13	Vidreres	Ambdós			
			GI-681	0	Llagostera	16	Tossa de Mar	Ambdós			
GI-682	3		Límit Barcelona	13	Lloret de Mar	Ambdós					
Motiu	DATA		Horari de restricció		Demarcació	VIA	PK inicial	LOCALITZACIÓ	PK final	LOCALITZACIÓ	SENTIT
Estiu	Diumenge 8 de juliol		17	22	Barcelona, Girona i Tarragona	AP-7	84,5	Maçanet de la Selva	281	L'Hospitalet de l'Infant	Ambdós
		Barcelona i Lleida			A-2	520	Cervera	609	Cornellà	Barcelona	
		Barcelona i Tarragona			C-31	135	El Vendrell (enllaç N-340)	176	Garraf (enllaç C-32)	Ambdós	
					C-32	0	El Vendrell (enllaç AP-7)	63	Barcelona	Ambdós	
					N-340	1.098	L'Ampolla	1.212	Vilafranca del Penedès	Barcelona	
					N-340	1.212	Vilafranca del Penedès	1.176	Torredembarra	València	
					N-340	1.171	Altafulla	1.121,6	Vandellòs	València	
					A-7	1.121,6	Vandellòs	1.171	Altafulla	Barcelona	
		Barcelona			B-23	0	Barcelona	15	El Papiol	Ambdós	
					C-32	85	Montgat	131	Palafolls	Ambdós	
Tarragona	AP-2	228,8	La Bisbal del Penedès (sortida 12)	232	Enllaç AP-7	Barcelona					

CVE-DOGC-A-18008013-2018

Motiu	DATA	Horari de restricció		Demarcació	VIA	PK inicial	LOCALITZACIÓ	PK final	LOCALITZACIÓ	SENTIT		
Estiu	Dissabte 14 de juliol	10	14	Barcelona i Lleida	A-2	520	Cervera	609	Cornellà	Lleida		
				Barcelona i Tarragona	C-31	135	El Vendrell (enllaç N-340)	176	Garraf (enllaç C-32)	Ambdós		
					C-32	0	El Vendrell (enllaç AP-7)	63	Barcelona	Tarragona		
					N-340	1.098	L'Ampolla	1.238	Cervelló	Barcelona		
					N-340	1.238	Cervelló	1.176	Torredembarra	València		
					N-340	1.171	Altafulla	1.121,6	Vandellòs	València		
					A-7	1.121,6	Vandellòs	1.171	Altafulla	Barcelona		
		Barcelona	B-23	0	Barcelona	15	El Papiol	Tarragona				
			C-32	85	Montgat	131	Palafolls	Girona				
			C-58	0	Barcelona	8	Enllaç AP-7	Terrassa				
			B-24	3	Cervelló	10	Pallejà	Tarragona				
			C-33	76	Barcelona	90	Enllaç AP-7	Montmeló				
			C-16	0	Barcelona	13	Enllaç AP-7	Sant Cugat del Vallès				
			11	14	Girona	C-253	39	Sant Feliu de Guixols	50	Palamós	Ambdós	
	C-35	73,4				Enllaç GI-512	83,1	Maçanet de la Selva / Enllaç AP-7	Ambdós			
	C-63	0				Lloret de Mar	13	Vidreres	Ambdós			
	GI-681	0				Llagostera	16	Tossa de Mar	Ambdós			
GI-682	3	Límit Barcelona				13	Lloret de Mar	Ambdós				
Estiu	Diumenge 15 de juliol	17	22	Barcelona, Girona i Tarragona	AP-7	84,5	Maçanet de la Selva	281	L'Hospitalet de l'Infant	Ambdós		
				Barcelona i Lleida	A-2	520	Cervera	609	Cornellà	Barcelona		
				Barcelona i Tarragona	C-31	135	El Vendrell (enllaç N-340)	176	Garraf (enllaç C-32)	Ambdós		
					C-32	0	El Vendrell (enllaç AP-7)	63	Barcelona	Ambdós		
					N-340	1.098	L'Ampolla	1.212	Vilafranca del Penedès	Barcelona		
					N-340	1.212	Vilafranca del Penedès	1.176	Torredembarra	València		
					N-340	1.171	Altafulla	1.121,6	Vandellòs	València		
		A-7	1.121,6	Vandellòs	1.171	Altafulla	Barcelona					
		Barcelona	B-23	0	Barcelona	15	El Papiol	Ambdós				
			C-32	85	Montgat	131	Palafolls	Ambdós				
		Tarragona	AP-2	228,8	La Bisbal del Penedès (sortida 12)	232	Enllaç AP-7	Barcelona				
		Estiu	Dissabte 21 de juliol	10	14	Barcelona i Lleida	A-2	520	Cervera	609	Cornellà	Lleida
						Barcelona i Tarragona	C-31	135	El Vendrell (enllaç N-340)	176	Garraf (enllaç C-32)	Ambdós
C-32	0						El Vendrell (enllaç AP-7)	63	Barcelona	Tarragona		
N-340	1.098						L'Ampolla	1.238	Cervelló	Barcelona		
N-340	1.238						Cervelló	1.176	Torredembarra	València		
N-340	1.171						Altafulla	1.121,6	Vandellòs	València		
A-7	1.121,6						Vandellòs	1.171	Altafulla	Barcelona		
Barcelona	B-23			0	Barcelona	15	El Papiol	Tarragona				
	C-32			85	Montgat	131	Palafolls	Girona				
	C-58			0	Barcelona	8	Enllaç AP-7	Terrassa				
	B-24			3	Cervelló	10	Pallejà	Tarragona				
	C-33			76	Barcelona	90	Enllaç AP-7	Montmeló				
	C-16			0	Barcelona	13	Enllaç AP-7	Sant Cugat del Vallès				
	11			14	Girona	C-253	39	Sant Feliu de Guixols	50	Palamós	Ambdós	
C-35			73,4			Enllaç GI-512	83,1	Maçanet de la Selva / Enllaç AP-7	Ambdós			
C-63			0			Lloret de Mar	13	Vidreres	Ambdós			
GI-681			0			Llagostera	16	Tossa de Mar	Ambdós			
GI-682		3	Límit Barcelona			13	Lloret de Mar	Ambdós				

CVE-DOGC-A-18008013-2018

Motiu	DATA	Horari de restricció		Demarcació	VIA	PK inicial	LOCALITZACIÓ	PK final	LOCALITZACIÓ	SENTIT
Estiu	Diumenge 22 de juliol	17	22	Barcelona, Girona i Tarragona	AP-7	84,5	Maçanet de la Selva	281	L'Hospitalet de l'Infant	Ambdós
				Barcelona i Lleida	A-2	520	Cervera	609	Cornellà	Barcelona
				Barcelona i Tarragona	C-31	135	El Vendrell (enllaç N-340)	176	Garraf (enllaç C-32)	Ambdós
					C-32	0	El Vendrell (enllaç AP-7)	63	Barcelona	Ambdós
					N-340	1.098	L'Ampolla	1.212	Vilafranca del Penedès	Barcelona
					N-340	1.212	Vilafranca del Penedès	1.176	Torredembarra	València
					N-340	1.171	Altafulla	1.121,6	Vandellòs	València
					A-7	1.121,6	Vandellòs	1.171	Altafulla	Barcelona
				Barcelona	B-23	0	Barcelona	15	El Papiol	Ambdós
					C-32	85	Montgat	131	Palafolls	Ambdós
Tarragona	AP-2	228,8	La Bisbal del Penedès (sortida 12)	232	Enllaç AP-7	Barcelona				
Motiu	DATA	Horari de restricció		Demarcació	VIA	PK inicial	LOCALITZACIÓ	PK final	LOCALITZACIÓ	SENTIT
Estiu	Dissabte 28 de juliol	10	14	Barcelona i Lleida	A-2	520	Cervera	609	Cornellà	Lleida
				Barcelona i Tarragona	C-31	135	El Vendrell (enllaç N-340)	176	Garraf (enllaç C-32)	Ambdós
					C-32	0	El Vendrell (enllaç AP-7)	63	Barcelona	Tarragona
					N-340	1.098	L'Ampolla	1.238	Cervelló	Barcelona
					N-340	1.238	Cervelló	1.176	Torredembarra	València
					N-340	1.171	Altafulla	1.121,6	Vandellòs	València
					A-7	1.121,6	Vandellòs	1.171	Altafulla	Barcelona
				Barcelona	B-23	0	Barcelona	15	El Papiol	Tarragona
		C-32	85		Montgat	131	Palafolls	Girona		
		C-58	0		Barcelona	8	Enllaç AP-7	Terrassa		
		B-24	3		Cervelló	10	Pallejà	Tarragona		
		Girona	C-33	76	Barcelona	90	Enllaç AP-7	Montmeló		
			C-16	0	Barcelona	13	Enllaç AP-7	Sant Cugat del Val·lès		
			C-253	39	Sant Feliu de Guíxols	50	Palamós	Ambdós		
			C-35	73,4	Enllaç GI-512	83,1	Maçanet de la Selva / Enllaç AP-7	Ambdós		
		Girona	C-63	0	Lloret de Mar	13	Vidreres	Ambdós		
GI-681	0		Llagostera	16	Tossa de Mar	Ambdós				
GI-682	3		Límit Barcelona	13	Lloret de Mar	Ambdós				
Motiu	DATA		Horari de restricció		Demarcació	VIA	PK inicial	LOCALITZACIÓ	PK final	LOCALITZACIÓ
Estiu	Diumenge 29 de juliol	17	22	Barcelona, Girona i Tarragona	AP-7	84,5	Maçanet de la Selva	281	L'Hospitalet de l'Infant	Ambdós
				Barcelona i Lleida	A-2	520	Cervera	609	Cornellà	Barcelona
				Barcelona i Tarragona	C-31	135	El Vendrell (enllaç N-340)	176	Garraf (enllaç C-32)	Ambdós
					C-32	0	El Vendrell (enllaç AP-7)	63	Barcelona	Ambdós
					N-340	1.098	L'Ampolla	1.212	Vilafranca del Penedès	Barcelona
					N-340	1.212	Vilafranca del Penedès	1.176	Torredembarra	València
					N-340	1.171	Altafulla	1.121,6	Vandellòs	València
					A-7	1.121,6	Vandellòs	1.171	Altafulla	Barcelona
				Barcelona	B-23	0	Barcelona	15	El Papiol	Ambdós
					C-32	85	Montgat	131	Palafolls	Ambdós
Tarragona	AP-2	228,8	La Bisbal del Penedès (sortida 12)	232	Enllaç AP-7	Barcelona				

CVE-DOGC-A-18008013-2018

Motiu	DATA	Horari de restricció		Demarcació	VIA	PK inicial	LOCALITZACIÓ	PK final	LOCALITZACIÓ	SENTIT				
Diada Nacional	Dimarts 11 de setembre	17	22	Barcelona, Girona i Tarragona	AP-7	84,5	Maçanet de la Selva	281	L'Hospitalet de l'Infant	Ambdós				
				Barcelona i Lleida	A-2	520	Cervera	609	Cornellà	Barcelona				
				Barcelona i Tarragona	C-31	135	El Vendrell (enllaç N-340)	176	Garraf (enllaç C-32)	Ambdós				
					C-32	0	El Vendrell (enllaç AP-7)	63	Barcelona	Ambdós				
					N-340	1.098	L'Ampolla	1.212	Vilafranca del Penedès	Barcelona				
					N-340	1.212	Vilafranca del Penedès	1.176	Torredembarra	València				
					N-340	1.171	Altafulla	1.121,6	Vandellòs	València				
					A-7	1.121,6	Vandellòs	1.171	Altafulla	Barcelona				
				Barcelona	B-23	0	Barcelona	15	El Papiol	Ambdós				
					C-32	85	Montgat	131	Palafolls	Ambdós				
				Tarragona	AP-2	228,8	La Bisbal del Penedès (sortida 12)	232	Enllaç AP-7	Barcelona				
						16	20	Lleida	N-230	151	Túnel de Vielha	187	Frontera francesa	Ambdós
				Motiu	DATA	Horari de restricció		Demarcació	VIA	PK inicial	LOCALITZACIÓ	PK final	LOCALITZACIÓ	SENTIT
Festa estatal	Divendres 12 d'octubre	10	14	Barcelona, Girona i Tarragona	AP-7	84,5	Maçanet de la Selva	281	L'Hospitalet de l'Infant	Ambdós				
				Barcelona i Lleida	A-2	520	Cervera	609	Cornellà	Lleida				
				Barcelona i Tarragona	C-31	135	El Vendrell (enllaç N-340)	176	Garraf (enllaç C-32)	Ambdós				
					C-32	0	El Vendrell (enllaç AP-7)	63	Barcelona	Tarragona				
					N-340	1.098	L'Ampolla	1.212	Vilafranca del Penedès	Barcelona				
					N-340	1.212	Vilafranca del Penedès	1.176	Torredembarra	València				
					N-340	1.171	Altafulla	1.121,6	Vandellòs	València				
					A-7	1.121,6	Vandellòs	1.171	Altafulla	Barcelona				
				Barcelona	B-23	0	Barcelona	15	El Papiol	Tarragona				
					C-32	85	Montgat	131	Palafolls	Girona				
				Girona	C-253	39	Sant Feliu de Guíxols	50	Palamós	Ambdós				
					C-35	73,4	Enllaç GI-512	83,1	Maçanet de la Selva / Enllaç AP-7	Ambdós				
					C-63	0	Lloret de Mar	13	Vidres	Ambdós				
					GI-681	0	Llagostera	16	Tossa de Mar	Ambdós				
					GI-682	3	Límit Barcelona	13	Lloret de Mar	Ambdós				
				Lleida	N-145	0	La Seu d'Urgell	10	Límit Andorra	Ambdós				
					N-230	151	Túnel de Vielha	187	Frontera francesa	Ambdós				
					N-260	193	Bellver de Cerdanya	234	Adrall	Ambdós				
					C-14	116	Ponts	178	Adrall	Ambdós				
C-28	23	Vielha e Mijaran	34		Salardú	Ambdós								
Motiu	DATA	Horari de restricció		Demarcació	VIA	PK inicial	LOCALITZACIÓ	PK final	LOCALITZACIÓ	SENTIT				
Festa estatal	Diumenge 14 d'octubre	17	22	Barcelona, Girona i Tarragona	AP-7	84,5	Maçanet de la Selva	281	L'Hospitalet de l'Infant	Ambdós				
				Barcelona i Lleida	A-2	520	Cervera	609	Cornellà	Barcelona				
				Barcelona i Tarragona	C-31	135	El Vendrell (enllaç N-340)	176	Garraf (enllaç C-32)	Ambdós				
					C-32	0	El Vendrell (enllaç AP-7)	63	Barcelona	Ambdós				
					N-340	1.098	L'Ampolla	1.212	Vilafranca del Penedès	Barcelona				
					N-340	1.212	Vilafranca del Penedès	1.176	Torredembarra	València				
					N-340	1.171	Altafulla	1.121,6	Vandellòs	València				
					A-7	1.121,6	Vandellòs	1.171	Altafulla	Barcelona				
				Barcelona	B-23	0	Barcelona	15	El Papiol	Ambdós				
					C-32	85	Montgat	131	Palafolls	Ambdós				
				Tarragona	AP-2	228,8	La Bisbal del Penedès (sortida 12)	232	Enllaç AP-7	Barcelona				

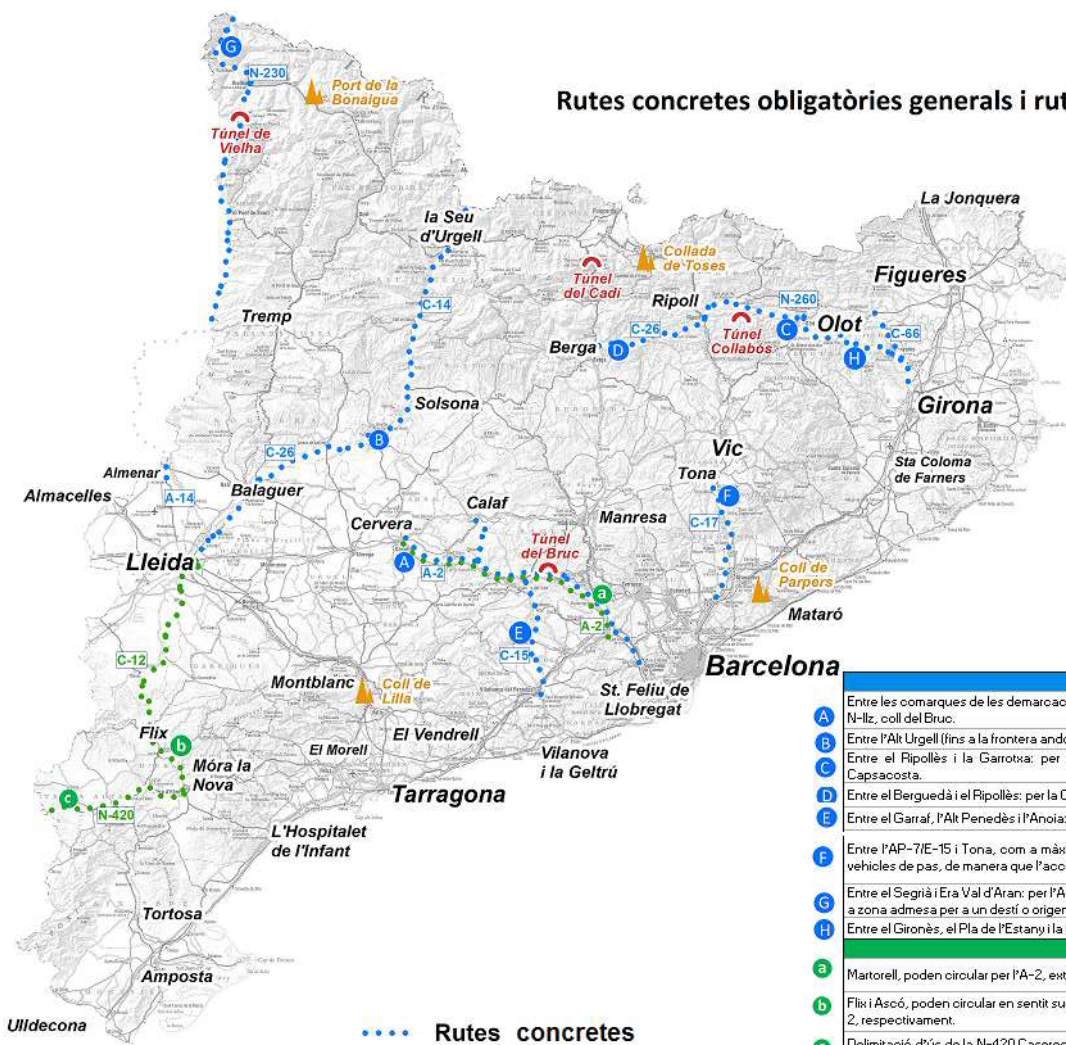
CVE-DOGC-A-18008013-2018

Motiu	DATA	Horari de restricció		Demarcació	VIA	PK inicial	LOCALITZACIÓ	PK final	LOCALITZACIÓ	SENTIT
Festa estatal	Diumenge 4 de novembre	17	22	Barcelona, Girona i Tarragona	AP-7	84,5	Maçanet de la Selva	281	L'Hospitalet de l'Infant	Ambdós
				Barcelona i Lleida	A-2	520	Cervera	609	Cornellà	Barcelona
				Barcelona i Tarragona	C-31	135	El Vendrell (enllaç N-340)	176	Garraf (enllaç C-32)	Ambdós
					C-32	0	El Vendrell (enllaç AP-7)	63	Barcelona	Ambdós
					N-340	1.098	L'Ampolla	1.212	Vilafranca del Penedès	Barcelona
					N-340	1.212	Vilafranca del Penedès	1.176	Torredembarra	València
					N-340	1.171	Altafulla	1.121,6	Vandellòs	València
					A-7	1.121,6	Vandellòs	1.171	Altafulla	Barcelona
				Barcelona	B-23	0	Barcelona	15	El Papiol	Ambdós
					C-32	85	Montgat	131	Palafolls	Ambdós
				Tarragona	AP-2	228,8	La Bisbal del Penedès (sortida 12)	232	Enllaç AP-7	Barcelona
				Motiu	DATA	Horari de restricció		Demarcació	VIA	PK inicial
Constitució	Diumenge 9 de desembre	17	22	Barcelona, Girona i Tarragona	AP-7	84,5	Maçanet de la Selva	281	L'Hospitalet de l'Infant	Ambdós
				Barcelona i Lleida	A-2	520	Cervera	609	Cornellà	Barcelona
				Barcelona i Tarragona	C-31	135	El Vendrell (enllaç N-340)	176	Garraf (enllaç C-32)	Ambdós
					C-32	0	El Vendrell (enllaç AP-7)	63	Barcelona	Ambdós
					N-340	1.098	L'Ampolla	1.212	Vilafranca del Penedès	Barcelona
					N-340	1.212	Vilafranca del Penedès	1.176	Torredembarra	València
					N-340	1.171	Altafulla	1.121,6	Vandellòs	València
					A-7	1.121,6	Vandellòs	1.171	Altafulla	Barcelona
				Barcelona	B-23	0	Barcelona	15	El Papiol	Ambdós
					C-32	85	Montgat	131	Palafolls	Ambdós
				Tarragona	AP-2	228,8	La Bisbal del Penedès (sortida 12)	232	Enllaç AP-7	Barcelona

CVE-DOGC-A-18008013-2018

Annex B2. Calendari periòdic de dies, hores i vies amb restriccions a la circulació de determinats grups de vehicles per a l'any 2018										
DESCRIPCIÓ		HORARIS DE RESTRICCIÓ		AMBIT D'AFECTACIÓ	VIA	PK INICIAL	LOCALITZACIÓ	PK FINAL	LOCALITZACIÓ	SENTIT
Tot l'any	Tots els dissabtes de l'any	10.00.00	14.00.00	Barcelona	N-II	630	Montgat	682,2	Rotonda Can Bartolí / Enllaç GI-600 i GI-512	Ambdós
	Tots els diumenges i festius	17.00.00	22.00.00	Barcelona	N-II	630	Montgat	682,2	Rotonda Can Bartolí / Enllaç GI-600 i GI-512	Ambdós
					N-340	1.212	Vilafranca del Penedès	1.238	Cervelló	Ambdós
					N-340a	1.238	Cervelló	1.244	Quatre Camins	Ambdós
Estiu	Tots els dissabtes des del 16 de juny fins al 8 de setembre	10.00.00	14.00.00	Lleida i Tarragona	N-240	37	Montblanc	87	Lleida	Tarragona
	Tots els dissabtes des del 14 de juliol fins al 8 de setembre	08.00.00	12.00.00	Lleida	N-230	151	Túnel de Vielha	187	Frontera francesa	Ambdós
	Tots els diumenges i festius des del 17 de juny fins a l'11 de setembre	10.00.00	22.00.00	Girona	C-253	39	Sant Feliu de Guixols	50	Palamós	Ambdós
					C-35	73,4	Enllaç GI 512	83,1	Maçanet de la Selva / Enllaç AP-7/E-15	Ambdós
					C-63	0	Lloret de Mar	13	Vidreres	Ambdós
					GI-681	0	Llagostera	16	Tossa de Mar	Ambdós
					GI-682	3	Limit Barcelona	13	Lloret de Mar	Ambdós
	Lleida i Tarragona	N-240	37	Montblanc	87	Lleida	Ambdós			
Tots els diumenges i festius des del 17 de juliol fins a l'11 de setembre	17.00.00	20.00.00	Lleida	N-230	151	Túnel de Vielha	187	Frontera francesa	Ambdós	
Hivern	Divendres d'hivern. Des de gener fins al 23 de març i des del 7 de desembre fins al 28 de desembre	19.00.00	22.00.00	Lleida	N-230	151	Túnel de Vielha	187	Frontera francesa	França
					C-28	23	Vielha e Mijaran	34	Salardú	Ambdós
	Dissabtes d'hivern Des de gener fins al 31 de març i des del 15 de desembre fins al 29 de desembre	08.00.00	12.00.00	Lleida	N-145	0	La Seu d'Urgell	10	Limit Andorra	Ambdós
					N-230	151	Túnel de Vielha	187	Frontera francesa	Ambdós
					N-260	193	Bellver de Cerdanya	234	Adrall	Ambdós
					C-14	116	Ponts	178	Adrall	Ambdós
					C-28	23	Vielha e Mijaran	34	Salardú	Ambdós
	Diumenges i festius d'hivern Des de gener fins al 8 d'abril i des del 16 de desembre fins al 30 de desembre	17.00.00	20.00.00	Lleida	N-145	0	La Seu d'Urgell	10	Limit Andorra	Ambdós
					C-14	116	Ponts	178	Adrall	Ambdós
					N-260	193	Bellver de Cerdanya	234	Adrall	Ambdós
N-230					151	Túnel de Vielha	187	Frontera francesa	Ambdós	
C-28					23	Vielha e Mijaran	34	Salardú	Ambdós	

Rutes concretes obligatòries generals i rutes específiques

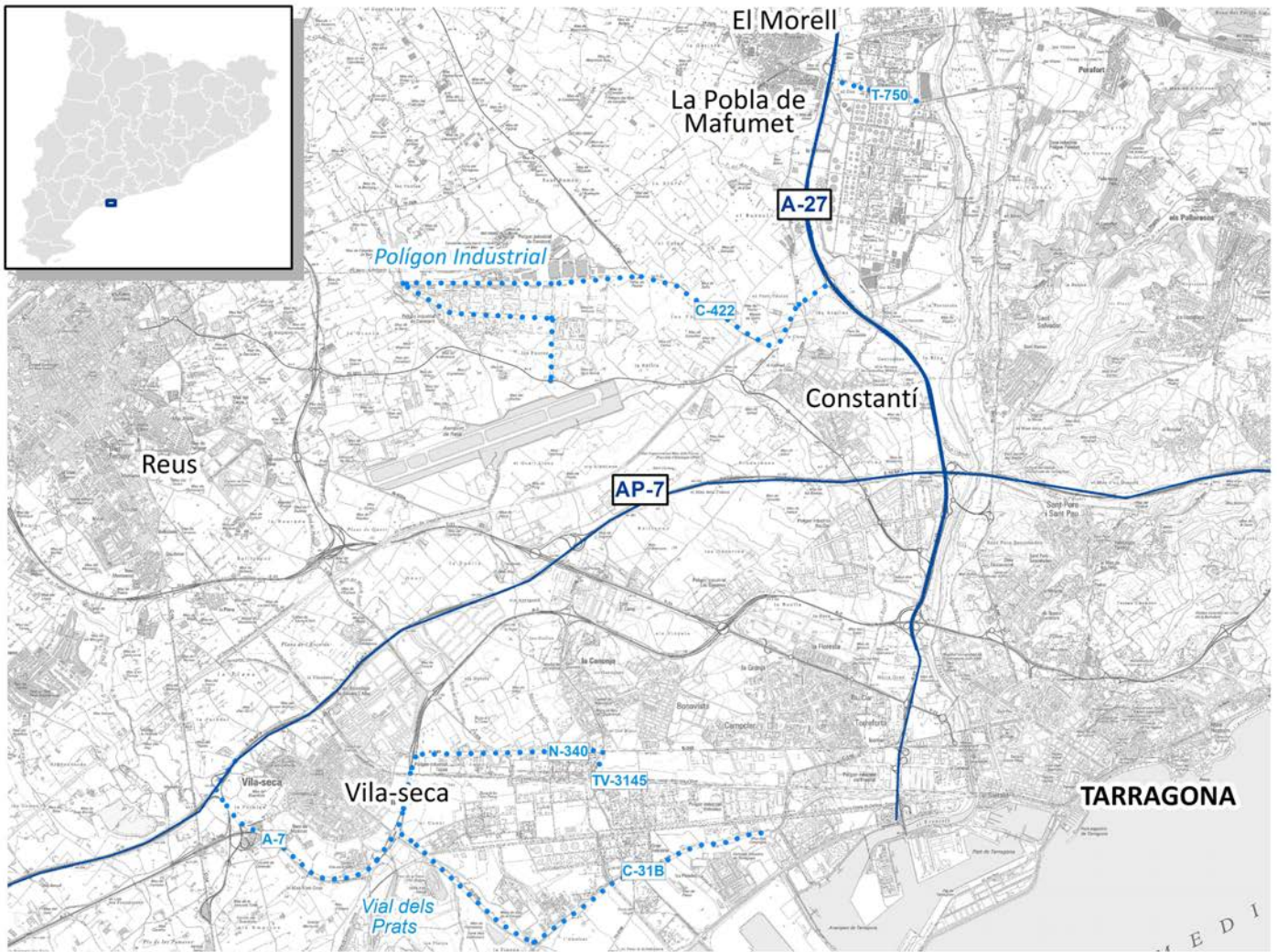


..... Rutes concretes  
 ..... Rutes específiques

Rutes concretes	
A	Entre les comarques de les demarcacions de Barcelona i Lleida: per l'A-2, evitant el túnel del Bruc per la N-112, coll del Bruc.
B	Entre l'Alt Urgell (fins a la frontera andorrana) i el Segrià: per la C-14, C-26 i C-13.
C	Entre el Ripollès i la Garrotxa: per la N-260, evitant el túnel de Collabós per la C-153a, coll de Capsacosta.
D	Entre el Berguedà i el Ripollès: per la C-26.
E	Entre el Garraf, l'Alt Penedès i l'Anoia: per la C-15, evitant els túnels restringits existents.
F	Entre l'AP-7/E-15 i Tona, com a màxim: per la C-17. La C-17 no és una via apta per a la circulació de vehicles de pas, de manera que l'accés a Vic i rodalies ha de ser per la C-25 necessàriament.
G	Entre el Segrià i Era Val d'Aran: per l'A-14 i la resta de la ruta per la N-230. A Era Val d'Aran s'inclou com a zona admesa per a un destí o origen punts fins a 50 km per carretera més enllà dels seus límits.
H	Entre el Gironès, el Pla de l'Estany i la Garrotxa: per la C-66.
Rutes específiques	
a	Martorell, poden circular per l'A-2, extremant les mesures de seguretat al seu pas pel coll del Bruc (N-112).
b	Flix i Ascó, poden circular en sentit sud per la C-44 i C-12 i en sentit nord per la C-12, cap a l'AP-7 i l'AP-2, respectivament.
c	Delimitació d'ús de la N-420 Caseres - Móra la Nova: només s'admet la circulació de vehicles si tenen destins o orígens en els municipis: Maella, Massalió, la Vall de Tormo, Calaceit, Valljunquera, Torre del Comte, La Freixneda, Queretes, Arenys de Lledó, Lledó, Vall-de-roures.



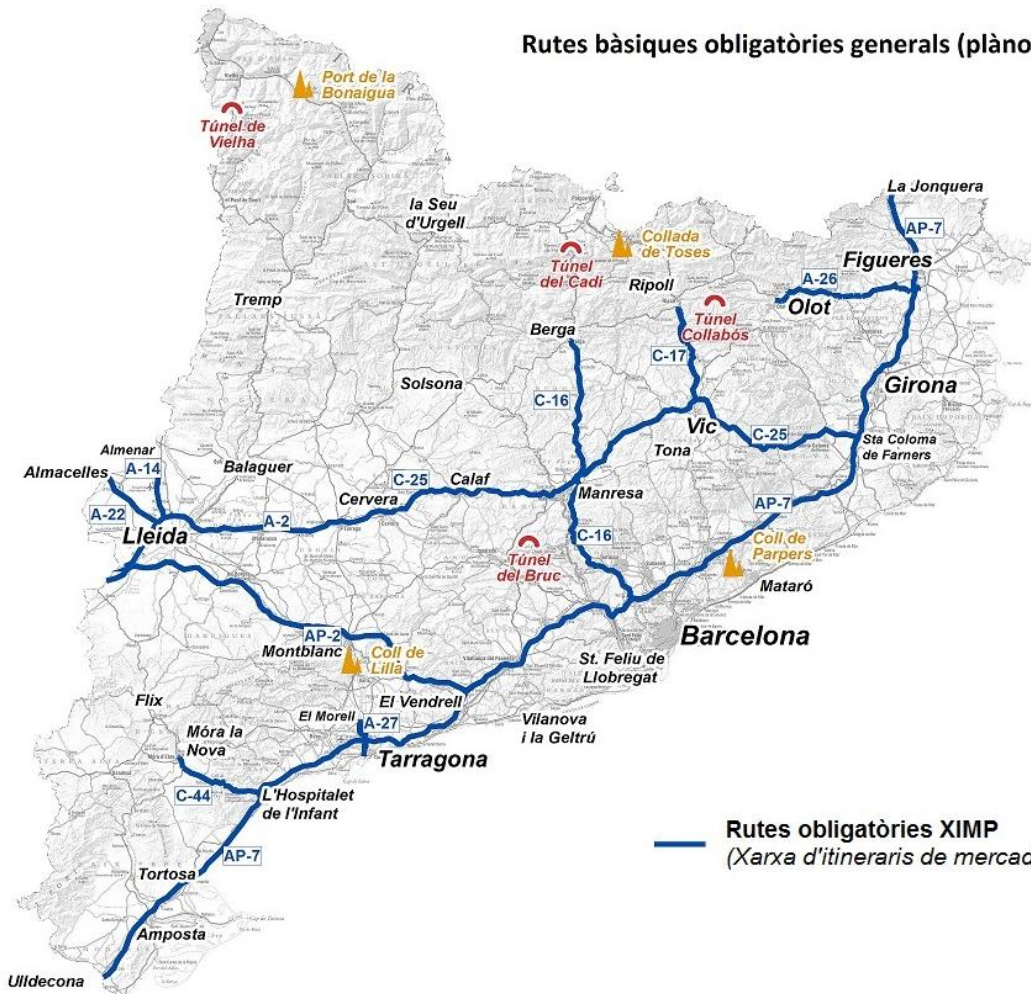
### Rutes concretes i obligades Camp de Tarragona



..... Rutes Concretes Camp de Tarragona

———— Rutes Obligades Camp de Tarragona

Rutes bàsiques obligatòries generals (plànol XIMP de Catalunya)



CIRCULACIÓ PERMESA AL TÚNEL DE VIELHA (fora horaris sense equips d'emergència al túnel)			
	DE	FINS	
DILLUNS	06:00	22:00	
DIMARTS	06:00	22:00	
DIMECRES	06:00	22:00	
DIJOUS	06:00	22:00	
DIVENDRES	06:00	16:00	
DISSABTE	06:00	08:00	
DISSABTE	08:00	10:00	EXEMPCIÓ Matèries Annex D
DIUMENGE	06:00	08:00	
DIUMENGE	08:00	10:00	EXEMPCIÓ Matèries Annex D

CIRCULACIÓ PERMESA AL TÚNEL DEL CADÍ (sempre amb acompanyament dels serveis del túnel)			
	DE	FINS	
DILLUNS	00:00	24:00	
DIMARTS	00:00	24:00	
DIMECRES	00:00	24:00	
DIJOUS	00:00	24:00	
DIVENDRES	00:00	24:00	
DIVENDRES	23:00 (D-1)	06:00	EXEMPCIÓ Matèries Annex D
DISSABTE	23:00 (D-1)	06:00	EXEMPCIÓ Matèries Annex D
DIUMENGE	23:00 (D-1)	00:00	EXEMPCIÓ Matèries Annex D

**Rutes obligatòries XIMP**  
(Xarxa d'itineraris de mercaderies perilloses)