


# ALTERNATIVA 3ª ETAPA

## SANT CUGAT DEL VALLÈS - CAMPRODON (153,200 Km.)

FECHA / DATE: Miércoles 21 de marzo de 2018

PPO: Avinguda de la Torre Blanca / Avinguda Pla del Vinyet. [41°28'12.06"N 2° 5'26.61"E]

 FIRMA / SIGNATURE : En Plaça de Victòria dels Àngels, 1 de 12h 35m a 13h 15m.

GPS: 41°28'11.35"N 2° 5'19.71"E

LLAMADA / APPEL: A las 13h 20m en Avda. Pla dels Vins con Carrer Santa Teresa.



















SALIDA NEUTRALIZADA / DÉPART FICTIF: 13h 25m por Avda. Pla del Vinyet, Avda. De Gràcia, Rambla Celler, Avda. Cerdanyola, BP-1413, CERDANYOLA, Avda. Santa Rosa, Avda. Primavera, Avda. Catalunya, RIPOLLET, N-150 izquierda Pont de Tarragona, izquierda Carrer Balmes, Ctra. Santiga y B-141 (9,2 km).




SALIDA REAL LANZADA/DEPART REEL LANCE: A las 13h 30m en RIPOLLET - final población B-141- Km 0,900 frente Puigfel.

GPS: 41°30'15.84"N 2° 8'56.13"E

CIERRE DE CONTROL / FIN DU CONTRÔLE:

10%

	Itinerario	Parciales	Recorridos	Faltan	Km / h		
					41	43	45
	<b>PROVINCIA DE BARCELONA</b>						
100	 RIPOLLET - Salida Real final población B-141- Km 0,900 frente Puigfel.	0,000	0,000	153,200	13:30	13:30	13:30
105	BARBERÀ DEL VALLÈS (Polígono Industrial Santiga Provasa)	0,600	0,600	0,000	12:35	12:35	12:35
150	SANTA PERPÈTUA DE MOGODA - Polígono Industrial Santiga - Avda. Arrahona.	1,900	2,500	150,700	13:33	13:33	13:33
130	Por la derecha B-140 a Santa Perpètua/Mollet.	0,900	3,400	149,800	13:34	13:34	13:34
90	 Rotonda por la izquierda a Polinyà (Polígono)-Sentmenat.	1,800	5,200	148,000	13:37	13:37	13:36
90	 Rotonda recto B-142	0,700	5,900	147,300	13:38	13:38	13:37
110	 Rotonda derecha a Sentmenat sigue B-142.	1,500	7,400	145,800	13:40	13:40	13:39
145	Izquierda a Polinyà C-155.	2,100	9,500	143,700	13:43	13:43	13:42
150	 Rotonda derecha a Sentmenat B-142.	0,400	9,900	143,300	13:44	13:43	13:43
210	Por la derecha. SENTMENAT C-1413.	5,000	14,900	138,300	13:51	13:50	13:49
220	 Rotonda derecha a Caldes C-1413 (a).	1,500	16,400	136,800	13:54	13:52	13:51
190	 CALDES DE MONTBUI por Santa Teresa, Homs i Montserrat. Rotonda recto.	3,600	20,000	133,200	13:59	13:57	13:56
230	 Rotonda izquierda C-59 a Sant Feliu de Codines y Centelles.	1,100	21,100	132,100	14:00	13:59	13:58
255	 Rotonda recto a Sant Feliu de Codines C-59.	1,900	23,000	130,200	14:03	14:02	14:00
450	SANT FELIU DE CODINES dirección Moià sigue C-59.	4,100	27,100	126,100	14:09	14:07	14:06
625	 ATENCIÓN por la derecha C-1413 (b) a Centelles.	4,900	32,000	121,200	14:16	14:14	14:12
570	 CENTELLES por la derecha a Restaurante Can Moreu, sigue Avda. Rodolf Batlle, Carrer Badalona, Tarragona, Girona, Camí Llavina, Pont de les Bruixes, Josep Falgueras. <b>ATENCIÓN</b> paso urbano con curvas cerradas.	16,200	48,200	105,000	14:40	14:37	14:34
480	 <b>SPRINT INTERMEDIO</b> frente nº 12 de Josep Falgueras. Giro a la izquierda Avda. Ildefons Cerdà.	1,700	49,900	103,300	14:43	14:39	14:36
470	 Rotonda a Vic C-17.	0,500	50,400	102,800	14:43	14:40	14:37
600	TONA (Exterior).	6,500	56,900	96,300	14:53	14:49	14:45
485	VIC exterior, sigue C-17.	7,100	64,000	89,200	15:03	14:59	14:55
485	 Rotonda por la izquierda N-152 (z).	0,400	64,400	88,800	15:04	14:59	14:55
495	VIC sigue N-152(z) Carretera Puigcerdà.	0,900	65,300	87,900	15:05	15:01	14:57
490	<b>ATENCIÓN</b> por la izquierda, sigue C-17 a Olot, Ripoll.	5,100	70,400	82,800	15:13	15:08	15:03
480	<b>ATENCIÓN</b> por la izquierda salida 69 , sigue C-37 a Ripoll, Torelló.	5,400	75,800	77,400	15:20	15:15	15:11
500	Derecha salida 151 a Manlleu Nord.	3,200	79,000	74,200	15:25	15:20	15:15
510	 Rotonda por la derecha a Torelló BV-5224.	0,100	79,100	74,100	15:25	15:20	15:15
540	 TORELLÓ (Exterior), por la derecha a Sant Pere de Torelló.	1,900	81,000	72,200	15:28	15:23	15:18
570	Por la izquierda a Sant Pere de Torelló C-37/1541 CN.	0,800	81,800	71,400	15:29	15:24	15:19
525	A Sant Pere de Torelló BV-5224.	2,400	84,200	69,000	15:33	15:27	15:22

585		SANT PERE DE TORELLÓ - ATENCIÓN paso urbano estrecho; pavimento enlosado.	1,800	86,000	67,200	15:35	15:30	15:24
610		<b>EMPIEZA PUERTO</b> en hito 15 - Rampas en 10,2 Km -Desnivel medio 5% . Rampas máximas 15%.	5,100	91,100	62,100	15:43	15:37	15:31
750		SANT ANDREU DE LA VOLA.	5,100	96,200	57,000	15:50	15:44	15:38
1.140		<b>COLL DE BRACONS (P.M. 1ª Cat.), descenso rápido.</b>	5,100	101,300	51,900	15:58	15:51	15:45
		<b>PROVINCIA DE GIRONA</b>						
1.140		Límite Provincia sigue GIV 5273.	0,100	101,400	51,800	15:58	15:51	15:45
550		JOANETES (Exterior).	5,800	107,200	46,000	16:06	15:59	15:52
480		ATENCIÓN giro a la derecha frente hito 1 a Sant Esteve d'en Bas.	2,400	109,600	43,600	16:10	16:02	15:56
480		Giro a la izquierda a Sant Esteve d'en Bas.	0,300	109,900	43,300	16:10	16:03	15:56
480		Giro a la derecha C-153 a Rupit-Vic.	0,700	110,600	42,600	16:11	16:04	15:57
480		SANT ESTEVE D'EN BAS por la izquierda calle Ample- <b>SPRINT INTERMEDIO</b> frente nº 5.	1,100	111,700	41,500	16:13	16:05	15:58
510		Giro por la izquierda a Olot C-63.	1,200	112,900	40,300	16:15	16:07	16:00
510		TÚNEL.	0,400	113,300	39,900	16:15	16:08	16:01
460		Rotonda a Olot sigue C-152 <b>EMPIEZA AVITUALLAMIENTO.</b>	1,700	115,000	38,200	16:18	16:10	16:03
450		<b>LES PRESES - TERMINA AVITUALLAMIENTO.</b>	2,100	117,100	36,100	16:21	16:13	16:06
480		OLOT Avda. Santa Coloma, Passatge Barcelona, Camil Mulleras, Bisbe Lorenzana, Once de Setembre, Josep Llimona, Avda. Girona y Ctra. de La Canya- C-153.	2,300	119,400	33,800	16:24	16:16	16:09
360		LA CANYA sigue N-260.	5,200	124,600	28,600	16:32	16:23	16:16
370		Giro a la izquierda por N-260.	0,700	125,300	27,900	16:33	16:24	16:17
365		LLOCALOU - LA VALL DE BIANYA sigue N-260.	1,100	126,400	26,800	16:34	16:26	16:18
355		L'HOSTAL NOU DE BIANYA.	2,300	128,700	24,500	16:38	16:29	16:21
500		<b>EMPIEZA PUERTO</b> en hito 95 - Rampas en 5,200km - Desnivel medio 8% Rampas máximas: 15% .	6,100	134,800	18,400	16:47	16:38	16:29
580		TÚNEL TORRENT MITJÀ.	1,800	136,600	16,600	16:49	16:40	16:32
615		TÚNEL MESTRE ESTEVE.	0,400	137,000	16,200	16:50	16:41	16:32
800		<b>PORT DE COLLABÓS (P.M. 2ª Cat.)</b>	2,700	139,700	13,500	16:54	16:44	16:36
800		TÚNEL COLLABÓS.	0,100	139,800	13,400	16:54	16:45	16:36
825		Por la derecha, C-38 a Camprodón.	2,400	142,200	11,000	16:58	16:48	16:39
840		SANT PAU DE SEGÚRIES.	3,500	145,700	7,500	17:03	16:53	16:44
915		CAMPRODÓN por la derecha a Mollo sigue C-38	5,900	151,600	1,600	17:11	17:01	16:52
925		Rotonda por la derecha carrer del Golf.	0,100	151,700	1,500	17:12	17:01	16:52
950		Meta frente nº 70.	1,500	153,200	0,000	17:14	17:03	16:54

GPS: 42°18'50.67"N 2°22'36.71"E

La línea de meta está al final de una recta de 200m.

CONTROL MÉDICO/CONTRÔLE MÉDICALE: En línea de llegada.